Tét Város Polgármestere
Tét, Fő u. 88. 9100-H
Tel./Fax: 96/461-134; 461-193; 561-093
E-mail: titkarsag@tet.hu; banfi.lajos@tet.hu

Ügyiratszám: 241-11/2023

MEGHÍVÓ

Tét Város Önkormányzat Képviselő-testületének
2023. szeptember 26-án (kedden)
16 órakor megtartandó képviselő-testületi ülésére

Helye: Városháza Nagyterme (Tét, Fő u. 88.)

Az ülés javasolt napirendi pontjai:

1. Tájékoztató a lejárt határidejű határozatokról
   Előadó: Bánfi Lajos polgármester

2. Tájékoztató a Szociális Bizottság – képviselő-testület által átruházott hatáskörében hozott – döntéseiről
   Előadó: Bánfi Lajos polgármester
   Baranyai Zoltánné Szociális Bizottság elnöke

3. Tájékoztató a polgármester – képviselő-testület által átruházott hatáskörében hozott – döntéseiről
   Előadó: Bánfi Lajos polgármester

4. Tét Város Önkormányzata Képviselő-testületének a szociális tűzifa támogatás igényléséről és felhasználásáról szóló 10/2023 (VII.13.) önkormányzati rendelet módosításának megtárgyalása és a rendelet megalkotása
   Előadó: Bánfi Lajos polgármester
   Nagy Tünde aljegyző

5. Tét Város Önkormányzata Képviselő-testületének az önkormányzati tulajdonú lakások lakbérének mértékéről, a külön szolgáltatási díjakról, ezek megfizetésének módjáról, az önkormányzati tulajdonú lakások bérletéről, valamint az önkormányzati lakások és helyiségek elidegenítéséről szóló 11/2007. (VII. 4.) rendelet módosításának megtárgyalása és a rendelet megalkotása
   Előadó: Bánfi Lajos polgármester
   Nagy Tünde aljegyző

6. Döntés a Bursa Hungarica Felsőoktatási Önkormányzati Ösztöndíjrendszerhez való csatlakozásról
   Előadó: Bánfi Lajos polgármester

7. Döntés a TOP_Plusz-1.2.1-21-GM1-2022-00040 kódszámú „Élhető település fejlesztése Tét városban" című pályázattal kapcsolatos közbeszerzési szakértő kiválasztásáról
   Előadó: Bánfi Lajos polgármester

8. Döntés az Integrált Települési Vízgazdálkodási Terv elfogadásáról
   Előadó: Bánfi Lajos polgármester

9. TOP-4.3.1-16-GMI-2019-00001 azonosítószámú projekttel kapcsolatos döntések meghozatala
   a) Döntés műszaki cikkek beszerzéséről
   b) Döntés bútorok beszerzéséről
   Előadó: Bánfi Lajos polgármester

10. Döntés a TOP-4.3.1-16-GMI-2019-00001 azonosítószámú projekttel kapcsolatos önerő rendelkezésre állásáról
    Előadó: Bánfi Lajos polgármester

11. Tájékoztatás utasváró megrendeléséről
    Előadó: Bánfi Lajos polgármester

12. Döntés a 2024/2025. tanév iskolai felvételi körzetének meghatározásáról
    Előadó: Bánfi Lajos polgármester

13. Döntés a Tét, Öreg utca 116. szám alatti 4412 hrsz-ú ingatlan elővásárlási jogáról
    Előadó: Bánfi Lajos polgármester

14. Döntés az RRF-1.1.2-2021 kódszámú projekttel kapcsolatos közbeszerzési eljárás megindításáról
    Előadó: Bánfi Lajos polgármester

15. Egyebek

Megjelenésére feltétlenül számítok, távolmaradását szíveskedjen előzetesen jelezni!

Tét, 2023. szeptember 21.

Tisztelettel:

Bánfi Lajos
polgármester

Tét Város Polgármestere
Tét, Fő u. 88. 9100-H
Tel./Fax: 96/461-134
E-mail: titkarsag@tet.hu; banfi.lajos@tet.hu

Ügyiratszám: 241-11/2023

HIRDETMÉNY

Tét Város Önkormányzata Képviselő-testületének
2023. szeptember 26-án (kedden)
16 órakor megtartandó képviselő-testületi ülésére

Helye: Városháza Nagyterme (Tét, Fő u. 88.)

1. Tájékoztató a lejárt határidejű határozatokról
   Előadó: Bánfi Lajos polgármester

2. Tájékoztató a Szociális Bizottság – képviselő-testület által átruházott hatáskörében hozott – döntéseiről
   Előadó: Bánfi Lajos polgármester
   Baranyai Zoltánné Szociális Bizottság elnöke

3. Tájékoztató a polgármester – képviselő-testület által átruházott hatáskörében hozott – döntéseiről
   Előadó: Bánfi Lajos polgármester

4. Tét Város Önkormányzata Képviselő-testületének a szociális tűzifa támogatás igényléséről és felhasználásáról szóló 10/2023 (VII.13.) önkormányzati rendelet módosításának megtárgyalása és a rendelet megalkotása
   Előadó: Bánfi Lajos polgármester
   Nagy Tünde aljegyző

5. Tét Város Önkormányzata Képviselő-testületének az önkormányzati tulajdonú lakások lakbérének mértékéről, a külön szolgáltatási díjakról, ezek megfizetésének módjáról, az önkormányzati tulajdonú lakások bérletéről, valamint az önkormányzati lakások és helyiségek elidegenítéséről szóló 11/2007. (VII. 4.) rendelet módosításának megtárgyalása és a rendelet megalkotása
   Előadó: Bánfi Lajos polgármester
   Nagy Tünde aljegyző

6. Döntés a Bursa Hungarica Felsőoktatási Önkormányzati Ösztöndíjrendszerhez való csatlakozásról
   Előadó: Bánfi Lajos polgármester

7. Döntés a TOP_Plusz-1.2.1-21-GM1-2022-00040 kódszámú „Élhető település fejlesztése Tét városban" című pályázattal kapcsolatos közbeszerzési szakértő kiválasztásáról
   Előadó: Bánfi Lajos polgármester

8. Döntés az Integrált Települési Vízgazdálkodási Terv elfogadásáról
   Előadó: Bánfi Lajos polgármester

9. TOP-4.3.1-16-GMI-2019-00001 azonosítószámú projekttel kapcsolatos döntések meghozatala
   a) Döntés műszaki cikkek beszerzéséről
   b) Döntés bútorok beszerzéséről
   Előadó: Bánfi Lajos polgármester

10. Döntés a TOP-4.3.1-16-GMI-2019-00001 azonosítószámú projekttel kapcsolatos önerő rendelkezésre állásáról
    Előadó: Bánfi Lajos polgármester

11. Tájékoztatás utasváró megrendeléséről
    Előadó: Bánfi Lajos polgármester

12. Döntés a 2024/2025. tanév iskolai felvételi körzetének meghatározásáról
    Előadó: Bánfi Lajos polgármester

13. Döntés a Tét, Öreg utca 116. szám alatti 4412 hrsz-ú ingatlan elővásárlási jogáról
    Előadó: Bánfi Lajos polgármester

14. Döntés az RRF-1.1.2-2021 kódszámú projekttel kapcsolatos közbeszerzési eljárás megindításáról
    Előadó: Bánfi Lajos polgármester

15. Egyebek

Tét, 2023. szeptember 21.

Tisztelettel:

Bánfi Lajos
polgármester

JELENLÉTI ÍV

KÉPVISELŐ-TESTÜLETI ÜLÉS

2023. szeptember 26.

TÉT VÁROS KÉPVISELŐ-TESTÜLETE részéről:

1.	Bánfi Lajos	polgármester	.....
2.	Lang Ferenc	alpolgármester	.....
3.	Baranyai Zoltánné	képviselő	.....
4.	Bencsik Zoltán	képviselő	.....
5.	Hajnal Nikolett Viktória	képviselő	.....
6.	Rendes Róbertné	képviselő	.....
7.	Töreki Réka	képviselő	.....

TANÁCSKOZÁSI JOGGAL részt vesz:

Bereczkiné dr. Kovács Piroska jegyző .....

Nagy Tünde aljegyző .....

JEGYZŐKÖNYVVEZETŐ:

Dukkonné Csécs Angelika ügyintéző .....

MEGHÍVOTTAK:

Nagyné Puter Gyöngyi pénzügyi, gazdálkodási csop.vez. ..... jelen volt .....

Molnár Krisztián ügyintéző .....

TOVÁBBI MEGJELENTEK

....

....

....

Tét Város Polgármestere
Tét, Fő u. 88. 9100-H
Tel./Fax: 96/461-134; 461-193; 561-093
E-mail: titkarsag@tet.hu; banfi.lajos@tet.hu

Tájékoztató

Tét Város Önkormányzat Képviselő-testületének
2023. szeptember 26-án tartandó képviselő-testületi ülésére
a lejárt határidejű határozatok végrehajtásáról

2023. augusztus 1. ülés

A képviselő-testülete a 146/2023. (VIII.1.) határozatában egyhangúlag elfogadta Bencsik Zoltán képviselő urat és Lang Ferenc alpolgármester urat az ülésről készült jegyzőkönyv hitelesítőinek.
A határozat további ügyintézést nem igényel.

Tét Város Önkormányzat Képviselő-testülete a 147/2023. (VIII.1.) határozatában elfogadta a 2023. augusztus 1-ei testületi ülés módosított napirendi pontjait.
A határozat további ügyintézést nem igényel.

Tét Város Önkormányzat Képviselő-testülete a 148/2023. (VIII.1.) határozatában elfogadta a Mackó Birodalom Nonprofit Kft. és Tét Város Önkormányzata között létrejött feladatellátási szerződés módosítását az előterjesztésben foglaltaknak megfelelően. A képviselő-testület felhatalmazta Bánfi Lajos polgármestert a szerződés aláírására.
A szerződés aláírásra került.

2023. augusztus 30. zárt ülés

Tét Város Önkormányzata Képviselő-testülete a 149/2023. (VIII.30.) határozatában 2023. augusztus 30-ai zárt ülés napirendi pontjait elfogadta.
A határozat további ügyintézést nem igényel.

Tét Város Önkormányzata képviselő-testülete elfogadja a 150/2023. (VIII.30.) határozatában Baranyai Zoltánné és Rendes Róbertné jegyzőkönyv-hitelesítők személyét.
A határozat további ügyintézést nem igényel.

Tét Város Önkormányzata képviselő-testülete a 151/2023. (VIII.30.) határozatában magasabb intézményvezetői megbízást adott 5 évre Csécs Károly Istvánné [redacted] korkedvezményes nyugdíjellátásban részesülő óvodapedagógus számára. A megbízás időtartama: 2023. szeptember 1. – 2028. augusztus 15.
A határozat további ügyintézést nem igényel.

2023. augusztus 30. ülés

A képviselő-testület egyhangúlag elfogadta a 152/2023. (VIII.30.) határozatában Baranyai Zoltánné képviselő asszonyt és Rendes Róbertné képviselő asszonyt az ülésről készült jegyzőkönyv hitelesítőinek.
A határozat további ügyintézést nem igényel.

Tét Város Önkormányzat Képviselő-testülete a 153/2023. (VIII.30.) határozatában elfogadta a 2023. augusztus 30-i ülés módosított napirendi pontjait.
A határozat további ügyintézést nem igényel.

Tét Város Önkormányzat Képviselő-testülete a 154/2023. (VIII.30.) határozatában elfogadta a lejárt határidejű határozatokról szóló tájékoztatást.
A határozat további ügyintézést nem igényel.

Tét Város Önkormányzat Képviselő-testülete a 155/2023. (VIII.30.) határozatában elfogadta a Szociális Bizottság munkájáról szóló beszámolót.
A határozat további ügyintézést nem igényel.

Tét Város Önkormányzat Képviselő-testülete a 156/2023. (VIII.30.) határozatában elfogadta a polgármester – Képviselő-testület által átruházott hatáskörében hozott – döntéseiről szóló tájékoztatót.
A határozat további ügyintézést nem igényel.

Tét Város Önkormányzatának Képviselő-testülete a 157/2023. (VIII.30.) határozata elutasította az Eatrend Arrabona Zrt-nek az árindexálási kérelmét, tekintve, hogy az önkormányzat nem tud pénzeszközt ezen célra átcsoportosítani.
A határozat további ügyintézést nem igényel.

1. Tét Város Önkormányzata Képviselő-testülete a 158/2023. (VIII.30.) határozatában úgy döntött, hogy elfogadja Tét Város Önkormányzata Képviselő-testületének jelen előterjesztés mellékletét képező új, egységes szerkezetbe foglalt Helyi Esélyegyenlőségi Programját a 2023-2028. évközötti időszakra, amely 2023. augusztus 30. napjától hatályos.
2. A Képviselő-testület felhatalmazta a polgármestert, hogy az 1. pontban foglalt döntésének megfelelően a Helyi Esélyegyenlőségi Programot az Önkormányzat nevében írja alá, továbbá felkéri a polgármestert, hogy az 1. pontban foglalt döntésről értesítse a Társadalmi Esélyteremtési Főigazgatóságot.
A határozat további ügyintézést nem igényel.

Tét Város Önkormányzata képviselő-testülete, a 159/2023. (VIII.30.) határozatában a Téti Kisfaludy Károly Óvoda-bölcsőde intézmény épületén háztartási méretű kiserőmű kiépítésére a beérkezett árajánlatok közül az Arax Solar Kft-t (9026 Győr, Víztükör utca 4.) bízta meg a feladat ellátására. Az összesített költség bruttó 15 516 352 Ft, nettó 12 217 600 Ft. A képviselő-testület felhatalmazta Bánfi Lajos polgármestert a szerződés aláírására.
A szerződés aláírásra került.

Tét Város Önkormányzata képviselő-testülete a 160/2023. (VII.11.) határozatában elfogadta a Téti Kisfaludy Károly Óvoda-bölcsőde csoportlétszám átlépéseket.
A határozat további ügyintézést nem igényel.

Tét Város Önkormányzata képviselő-testülete a 161/2023. (VIII.30.) határozatában a Tét, Fő u. 2. számú épület baloldali nyílászárók cseréjére a SZATE-BAU Kft-t (9028 Győr, József A. u. 32.) bízta meg a feladat ellátására, tekintve, hogy ők adták a legkedvezőbb árajánlatot. Az összesített költség bruttó 4 225 934 Ft, nettó 3 327 507 Ft. A képviselő-testület felhatalmazta Bánfi Lajos polgármestert a szerződés aláírására.
A szerződés aláírásra került.

Tét Város Önkormányzata képviselő-testülete a 162/2023. (VIII.30.) határozatában a Tét, belterület, Pázmándi utca 105 méter hosszú szakaszának felújításával a Lang Szolg Kft-t (9081 Győrújbarát, István u. 213.) bízta meg a feladat ellátására, tekintve, hogy ők adták a legkedvezőbb árajánlatot. Az összesített költség bruttó 9 646 472 Ft, nettó 7 595 648 Ft. A képviselő-testület felhatalmazta Bánfi Lajos polgármestert a szerződés aláírására.
A szerződés aláírásra került.

Tét Város Önkormányzata képviselő-testülete a 163/2023. (VIII.30.) határozatában elfogadta Tét Város Önkormányzat Képviselő-testületének a II. féléves munkatervét, az előterjesztésben foglaltaknak megfelelően.
A határozat további ügyintézést nem igényel.

Tét Város Önkormányzata képviselő-testülete a 164/2023. (VIII.30.) határozatában nem támogatta a Linea One Kft. (9011 Győr, Dózsa major.) árajánlatát a TOP-4.3.1 pályázatban bútorbeszerzéssel kapcsolatban.
A határozat további ügyintézést nem igényel.

Kérem tájékoztatóm elfogadását.

Tét, 2023. szeptember 21.

Tisztelettel:

TÉT VÁROS POLGÁRMESTERE

Bánfi Lajos
polgármester

Tét Város Önkormányzat
Szociális Bizottsága
Tét, Fő u. 88. 9100-H
Tel./Fax: 96/461-134; 461-193; 561-093
E-mail: titkarsag@tet.hu

Tájékoztató a Szociális Bizottság
- képviselő-testület által átruházott hatáskörében hozott - döntéseiről
2023. szeptember 26. napján tartandó képviselő-testületi ülésre

Tisztelt Képviselő-testület!

Tét Város Önkormányzata Képviselő-testületének a települési támogatásról és az egyéb szociális ellátásokról szóló 3/2015. (II.26.) önkormányzati rendelete (továbbiakban: Rendelet) 3. § (2) bekezdésének rendelkezése alapján:
„Az átruházott hatáskörben hozott döntésekről a Szociális Bizottság Elnöke és a Polgármester köteles írásban a képviselő-testületnek soron következő, tervezett ülésen beszámolni."

Tájékoztatom a T. Képviselő-testületet, hogy az előző beszámoló készítése óta a Bizottság kettő alkalommal ülésezett.

1. RENDKÍVÜLI TELEPÜLÉSI TÁMOGATÁS

Szociális Bizottság

1. a Rendelet 14. § (7) bekezdése alapján, egyéb okból bekövetkezett rendkívüli élethelyzetre tekintettel
   a) pénzbeli rendkívüli települési támogatást állapított meg kettő kérelmezőnek, összesen 40.000 Ft értékben,
   b) négy főt – Bizottság javaslatára – összesen 120.000 Ft értékben, rendkívüli települési támogatásban részesített,
   c) kettő esetben a hiányosan beadott kérelmet elutasította,
   d) egy esetben – a jövedelem igazolások hiánya végett – a kérelmezőt hiánypótlásra szólította fel,
2. a Rendelet 14. § (1) bekezdés d) pontja alapján az átmeneti nevelésben lévő gyermekével való kapcsolattartás megvalósulásához két kérelmezőt, összesen 15.000 Ft értékben,
3. a Rendelet 14. § (1) bekezdés a) pontja alapján két hétnél hosszabb ideig tartó kórházi ápolás esetén egy kérelmezőt, 20.000 Ft értékben pénzbeli települési támogatásban részesítette.

Kérem a T. Képviselő-testületet, hogy a tájékoztatót fogadja el.

Tét, 2023. szeptember 21.

Tisztelettel:

Baranyai Zoltánné s.k.
bizottság elnöke

Határozati javaslat:
Tét Város Önkormányzat Képviselő-testülete elfogadja a Szociális Bizottság – Képviselő-testület által átruházott hatáskörben hozott – döntéseiről szóló tájékoztatót.

Tét Város Polgármestere
Tét, Fő u. 88. 9100-H
Tel./Fax: 96/461-134; 461-193; 561-093
E-mail: titkarsag@tet.hu; banfi.lajos@tet.hu

Tájékoztató a Polgármester
– képviselő-testület által átruházott hatáskörében hozott – döntéseiről
2023. szeptember 26. napján tartandó képviselő-testületi ülésre

Tisztelt Képviselő-testület!

Tét Város Önkormányzata Képviselő-testületének a települési támogatásról és az egyéb szociális ellátásokról szóló 3/2015. (II.26.) önkormányzati rendelete (továbbiakban: Rendelet) 3. § (2) bekezdésének rendelkezése alapján:
„Az átruházott hatáskörben hozott döntésekről a Szociális Bizottság Elnöke és a Polgármester köteles írásban a képviselő-testületnek soron következő, tervezett ülésen beszámolni."

1. TEMETÉSI TELEPÜLÉSI TÁMOGATÁS

A Rendelet 13. §-a rendelkezései alapján temetési települési támogatást állapítottam meg, az előző beszámoló készítése óta 2 kérelmezőnek, összesen 80.000, - Ft értékben.

Kérem a T. Képviselő-testületet, hogy a tájékoztatót fogadja el.

Tét, 2023. szeptember 21.

Tisztelettel:

Bánfi Lajos
polgármester

TÉT VÁROS POLGÁRMESTERE

Határozati javaslat:
Tét Város Önkormányzat Képviselő-testülete elfogadja a Polgármester - Képviselő-testület által átruházott hatáskörében hozott - döntéseiről szóló tájékoztatót.

Tét Város Önkormányzata Képviselő-testületének 17/2023. (IX. 27.) önkormányzati rendelete

a szociális tűzifa támogatás igényléséről és felhasználásáról szóló 10/2023. (VII. 13.) önkormányzati rendelet módosításáról

Tét Város Önkormányzatának Képviselő-testülete Magyarország Alaptörvényének 32. cikk (2) bekezdésében biztosított feladatkörében, továbbá a Magyarország helyi önkormányzatairól szóló 2011. évi CLXXXIX. törvény 10. § (1) bekezdésében kapott felhatalmazás alapján a következőket rendeli el:

1. §

A szociális tűzifa támogatás igényléséről és felhasználásáról szóló 10/2023. (VII. 13.) önkormányzati rendelet

a) 1. § (1) bekezdés b) pont ba) alpontjában a „300" szövegrész helyébe a „425" szöveg,
b) 1. § (1) bekezdés b) pont bb) alpontjában a „400" szövegrész helyébe az „525" szöveg,
c) 3. § (2) bekezdésében a „szeptember 29-én 12" szövegrész helyébe az „október 9 15" szöveg lép.

2. §

Ez a rendelet 2023. szeptember 28-án lép hatályba.

Bánfi Lajos
polgármester

Bereczkiné dr. Kovács Piroska
jegyző

Kihirdetési záradék:
A rendeletet Tét Város Önkormányzat Képviselőtestülete 2023. szeptember 26. napján megtartott ülésén fogadta el.

Kihirdetve a helyben szokásos módon: 2023. szeptember 27.

Bereczkiné dr. Kovács Piroska
jegyző

Végső előterjesztői indokolás

Tét Város Önkormányzata természetben nyújtott szociális tűzifa támogatás nyújt az a rendeletben meghatározott feltételek alapján.

Tét Város Önkormányzata Képviselő-testületének 18/2023. (IX. 27.) önkormányzati rendelete

az önkormányzati tulajdonú lakások lakbérének mértékéről, a külön szolgáltatási díjakról, ezek megfizetésének módjáról, az önkormányzati tulajdonú lakások bérletéről, valamint az önkormányzati lakások és helyiségek elidegenítéséről szóló 11/2007. (VII. 4.) rendelet módosításáról

Tét Város Önkormányzatának Képviselő-testülete a lakások és helyiségek bérletére, valamint az elidegenítésükre vonatkozó egyes szabályokról szóló 1993. évi LXXVIII. törvény 2. számú mellékletének a)-n) pontjaiban kapott felhatalmazás alapján, az Alaptörvény 32. cikk (1) bekezdés a) pontjában, valamint a Magyarország helyi önkormányzatairól szóló 2011. évi CLXXXIX. törvény 13. § (1) bekezdés 9. pontjában meghatározott feladatkörében eljárva a következőket rendeli el:

1. §

Az önkormányzati tulajdonú lakások lakbérének mértékéről, külön szolgáltatási díjakról, ezek megfizetésének módjáról, az önkormányzati tulajdonú lakások bérletéről, valamint az önkormányzati lakások és helyiségek elidegenítéséről szóló 11/2007. (VIII. 4.) önkormányzati rendelet

a) (1) bekezdés a) pontjában az „az öregségi nyugdíj mindenkori legkisebb" szövegrész helyébe a „szociális vetítési alap" szöveg,

b) (1) bekezdés b) pontjában az „az öregségi nyugdíj mindenkori legkisebb" szövegrész helyébe a „szociális vetítési alap" szöveg,

c) 12. § (1) bekezdés nyitó szövegrészében az „az öregségi nyugdíj mindenkori legkisebb összegének (a továbbiakban: nyugdíjminimum)" szövegrész helyébe a „szociális vetítési alap összegének" szöveg,

d) 12. § (1) bekezdés a) pontjában a „225" szövegrész helyébe a „175" szöveg,

e) 12. § (1) bekezdés b) pontjában az „: a nyugdíjminimum 175" szövegrész helyébe az „a 250" szöveg,

f) 12. § (1) bekezdés c) pontjában az „: a nyugdíjminimum 250" szövegrész helyébe a „225" szöveg

lép.

2. §

Ez a rendelet 2023. szeptember 28-án lép hatályba.

Bánfi Lajos
Polgármester

Bereczkiné dr. Kovács Piroska
jegyző

Kihirdetési záradék:

A rendeletet Tét Város Önkormányzat Képviselőtestülete 2023. szeptember 26. napján megtartott ülésén fogadta el.

Kihirdetve a helyben szokásos módon: 2023. szeptember 27.

Bereczkiné dr. Kovács Piroska
jegyző

Végső előterjesztői indokolás

A Magyarország biztonságát szolgáló egyes törvények módosításáról szóló 2022. évi L. törvény módosította az Szt.-t. A jogszabály a társadalombiztosítási nyugdíjakhoz nem kapcsolódó ellátásokra, jövedelemhatárokra és egyéb összeghatárokra - a bírósági végrehajtásról szóló törvény kivételével - 2023. január 1. napjával egységes viszonyításai alapot vezetett be szociális vetítési alap elnevezéssel. A szociális vetítési alap összege havonta 28 500 forint.

Tét Város Polgármestere
9100 Tét, Fő u. 88
Tel: 96/461-134
E-mail: titkarsag@tet.hu

Előterjesztés
Bursa Hungarica Felsőoktatási Önkormányzati Ösztöndíjrendszer EPER-Bursa rendszerhez való csatlakozáshoz

Az önkormányzatok számára a Bursa Hungarica Ösztöndíjrendszerben való részvétel önkéntes. A települési önkormányzatoknak minden évben újra kell csatlakozni a pályázati fordulóhoz, akkor is, ha a korábbi pályázati forduló(k) során már tett ilyen nyilatkozatot.
A Csatlakozási nyilatkozat visszaküldése önmagában nem jelent anyagi kötelezettségvállalást, az önkormányzat a benyújtott pályázatok ismeretében dönt a támogatási összegek odaítéléséről.
A Csatlakozási nyilatkozatot az önkormányzat a pályázatok kiírását követően nem vonhatja vissza. Pályázatban részt vevő Önkormányzatoknak kötelező az EPER-Bursa rendszer használata.
A Csatlakozási nyilatkozat beküldési határideje: 2023. szeptember 29.

Nem csatlakozhat a Bursa Hungarica Ösztöndíjrendszer 2024. évi fordulójához az a települési önkormányzat, amelyet a felsőoktatásért felelős helyettes államtitkár 2023. évi pályázati fordulóban vállalt kötelezettségei megszegése miatt az ösztöndíjrendszer résztvevői közül kizárt.

Az ÁSZF-ben foglaltak szerint a Minisztérium által kidolgozott eljárásrendnek megfelelően legkésőbb 2023. október 3-án a települési önkormányzat egyidejűleg köteles kiírni mind a két pályázatot a jelenlegi felsőoktatási hallgatók ("A" típusú pályázat), illetve felsőoktatási tanulmányokat kezdeni ("B" típusú pályázat) kívánók számára.
A két pályázati felhívásnak az ÁSZF-ben meghatározott alapfeltételeket kell tartalmaznia. Ezek bővítésére, illetve szűkítésére nincs lehetőség; a pályázati felhívások az alapfeltételeken kívül kizárólag a pályázat elbírálásához megkívánt mellékletek felsorolását valamint az önkormányzat által meghatározott prioritásokat tartalmazhatják.

Az ÁSZF-től eltérni nem lehet; csak az a települési önkormányzat csatlakozhat a pályázati rendszerhez, amely kötelezettséget vállal arra, hogy a pályázatok kiírása, elbírálása és a települési önkormányzat által nyújtott támogatás összegének továbbítása során maradéktalanul az ÁSZF-ben foglaltaknak megfelelően jár el. A települési önkormányzat tudomásul veszi, hogy amennyiben nem az ÁSZF-nek megfelelően jár el, az ösztöndíjrendszer résztvevői közül kizárhatják, ez pedig az önkormányzat által támogatásban részesített pályázók kizárásával is jár.

Az "A" és a "B" típusú pályázatok kiírása egyidőben történhet. **A pályázat kiírásának határideje 2023. október 3.** A pályázatokat az önkormányzat hirdetőtábláján és a helyben szokásos módon kell közzétenni.

A Bursa Hungarica Ösztöndíjrendszer többszintű támogatási rendszer, amelynek pénzügyi fedezeteként három forrás szolgál:

- A települési önkormányzatok által nyújtott támogatás

- A vármegyei önkormányzatok által nyújtott támogatás
- A Kulturális és Innovációs Minisztérium által nyújtott Intézményi támogatás

Pályázók köre:

"A" típusú pályázatra azok az önkormányzat területén lakóhellyel rendelkező, hátrányos szociális helyzetű hallgatók jelentkezhetnek, akik felsőoktatási intézményben (felsőoktatási hallgatói jogviszony keretében) teljes idejű (nappali munkarend) alapfokozatot és szakképzettséget eredményező alapképzésben, mesterfokozatot és szakképzettséget eredményező mesterképzésben, osztatlan képzésben vagy felsőoktatási szakképzésben folytatják tanulmányaikat. Az ösztöndíjra pályázhatnak a 2023 szeptemberében felsőoktatási tanulmányaik utolsó évét megkezdő hallgatók is.

"B" típusú pályázatra azok az önkormányzat területén állandó lakóhellyel rendelkező, hátrányos szociális helyzetű fiatalok jelentkezhetnek, akik:
a 2023/2024. tanévben utolsó éves, érettségi előtt álló középiskolások vagy
felsőfokú végzettséggel nem rendelkező, felsőoktatási intézménybe még felvételt nem nyert érettségizettek és a 2024/2025. tanévtől kezdődően a nemzeti felsőoktatásról szóló 2011. évi CCIV. törvény 1. mellékletében szereplő felsőoktatási intézmény keretében teljes idejű (nappali munkarend) alapfokozatot és szakképzettséget eredményező alapképzésben, osztatlan képzésben vagy felsőoktatási szakképzésben kívánnak részt venni.
A "B" típusú pályázatra jelentkezők közül csak azok részesülhetnek ösztöndíjban, akik a 2024. évi általános felvételi eljárásban először nyernek felvételt felsőoktatási intézménybe és tanulmányaikat a 2024/2025. tanévben ténylegesen megkezdik.

A pályázat benyújtásának módja és határideje:
A pályázatot az EPER-Bursa rendszerben kell rögzíteni. Eredeti hallgatói jogviszony igazolást (csak „A" típusú pályázathoz, „B" típusú pályázathoz iskolalátogatási igazolás) a kinyomtatott aláírt pályázatot mellékleteivel együtt, az Önkormányzathoz kell benyújtani: **2023. november 3-ig.**
A települési önkormányzat a határidőn belül benyújtott, formailag megfelelő pályázatot elbírálja. A pályázót minimum 1.000 forint havi támogatásban részesíti, vagy a pályázatot elutasítja. A megítélt támogatásnak havonta azonos összegűnek és 100 forinttal maradék nélkül oszthatónak kell lennie, a megítélt havi támogatás összegét a pályázati forduló teljes tartamára garantálni kell, módosítani nem lehet.

Az ösztöndíj időtartama:
"A" típusú pályázat: 10 hónap, a 2023/2024. tanév második féléve és a 2024/2025. tanév első féléve;
"B" típusú pályázat: 3x10 hónap, azaz hat egymást követő tanulmányi félév (a 2024/2025. tanév, a 2025/2026. és a 2026/2027. tanév).

Kérem az előterjesztésem megvitatását és elfogadását.

Tét, 2023. szeptember 11.

TÉT VÁROS POLGÁRMESTERE

Bánfi Lajos
polgármester

Tét Város Önkormányzata
Tét, Fő u. 88. 9100-H
Tel./Fax: 96/461-134
E-mail: titkarsag@tet.hu

IKTATÓSZÁM: 398-52/2023.

BÍRÁLÓ LAP

Árajánlat összehasonlításához, értékeléshez

Tárgy: Árajánlatkérés a **TOP_Plusz-1.2.1-21 kódszámú „Élhető település fejlesztése Tét városban"** című pályázat keretében közbeszerzési szakértői feladatok ellátására.

Árajánlatot kértünk:

1. **Aureum Malum Kft. (9155 Lébény, Fő u. 65.)**
2. **KG Procure Kft. (9733 Horváthzsidány, Hideg utca 23.)**
3. **PÁVA Tender Kft. (9021 Győr, Munkácsy M. u. 1-5.)**

Az ajánlattétel tárgya:

A projekt keretében a „Csapadékvíz elvezető rendszer korszerűsítése" és a „Közösségitér kialakítása" című közbeszerzési eljárások lebonyolítása.

Az ajánlatok összehasonlító táblája:

Ssz.	Árajánlatot adó megnevezése	Költség nettó Ft	ÁFA	Költség összesen bruttó Ft
1.	**Aureum Malum Kft. (9028 Győr, Dohánypajta utca 14.)**	3.149.600 -Ft	850.392, -Ft	3.999.992, -Ft
2.	**KG Procure Kft. (9733 Horváthzsidány, Hideg utca 23.)**	4.000.000, -Ft	1.080.000, -Ft	5.080.000, -Ft
3.	**PÁVA Tender Kft. (9021 Győr, Munkácsy M. u. 1-5.)**	3.400.000, -Ft	918.000, -Ft	4.318.000, -Ft

Ellátandó feladatok:

- az ajánlatkérő közbeszerzési szabályzatának áttekintése, javaslattétel annak felülvizsgálatára, amennyiben szükséges
- tanácsadás a lefolytatandó eljárás kiválasztása körében
- közbeszerzési eljárás lefolytatásához szükséges műszaki tartalom összeállítása körében közreműködés közbeszerzési-jogi szempontból,
- tanácsadás a kizáró okok, alkalmassági feltételek és az értékelési szempont, ill. részszempontok meghatározása, kidolgozása során,
- ajánlati/ajánlattételi felhívás és dokumentáció összeállítása, egyeztetése, véglegesítése,
- szerződés-tervezet elkészítése, egyeztetése, véglegesítés,
- az ajánlattevők szükséges tájékoztatása, részükre az eljárási dokumentumok megküldése
- a kiegészítő tájékoztatások összeállítása,
- bontási jegyzőkönyv elkészítésében közreműködés,
- a hiánypótlás, felvilágosítás kérés elkészítésében közreműködés,
- bírálóbizottsági iratok elkészítésében, továbbá összegezés elkészítése tekintetében közreműködés,

Tét Város Önkormányzata
Tét, Fő u. 88. 9100-H
Tel./Fax: 96/461-134
E-mail: titkarsag@tet.hu

- eljárás eredményéről tájékoztató megküldése, és az eljáráshoz kapcsolódó hirdetmények elektronikus feladása,
- jogorvoslati eljárás esetén Megbízó képviselete a Közbeszerzési Döntőbizottság előtt,
- szerződések esetleges módosításában való közreműködés és a szerződésmódosításokról szóló tájékoztató hirdetmények feladása

Bírálati szempont:

Az összességében legalacsonyabb ellenszolgáltatási összeg.

Az ajánlat(ok) elbírálása:

Az ajánlat(ok) elbírálása 5 munkanapon belül megtörténik, és az ajánlattevőket az Ajánlatkérő írásban értesíti a pályázat elbírálásáról.

Szerződéskötés: az eredményhirdetés kiküldését követő 5 munkanapon belül vállalkozási szerződés megkötésével.

Javaslat:

Kérem az **Aureum Malum Kft. (9028 Győr, Dohánypajta utca 14.)** ajánlatának elfogadását és a szerződéskötést engedélyezni szíveskedjenek.

Indokolás:

Tét Város Önkormányzata a **TOP_PLUSZ-1.2.1-21-GM1-2022-00040** azonosítószámú, „Élhető település fejlesztése Tét városban" című pályázat keretében kért ajánlatot közbeszerzési szakértői feladatok ellátására. A legkedvezőbb árajánlatot a **Aureum Malum Kft. (9028 Győr, Dohánypajta utca 14.)** adta **bruttó 3.999.992, -Ft** költségért.

Tét, 2023. szeptember 12.

Készítette:

Molnár Krisztián
ügyintéző

A beszerzéshez szükséges előirányzat rendelkezésre áll: igen-nem*
A javaslattal egyetértek /nem értek egyet*:
Tét, 2023. szeptember 12.

.....
Nagyné Puter Gyöngyi
pénzügyi és gazdasági csoportvezető

Elutasítás esetében megjegyzés/további utasítás:
Tét, 2023. szeptember 12.

.....
Nagyné Puter Gyöngyi
pénzügyi és gazdasági csoportvezető

Elutasítás esetében az elutasítás jóváhagyása:
Az elutasítással egyetértek /nem értek egyet*:
Tét, 2023. szeptember 12.

.....
Bánfi Lajos
polgármester

Tét település

Integrált Települési Vízgazdálkodási Terv

Megbízó:
Tét Város Önkormányzata
9100 Tét, Fő u. 88.

szakági tervező:
Penta-Kör Kft.
9012 Győr, Kiss Angyal Ernő utca 15.

2023. július

Tartalomjegyzék

TARTALOMJEGYZÉK 2
BEVEZETŐ 4
1. MEGLÉVŐ ÁLLAPOT ISMERTETÉSE 4
1.1. A TELEPÜLÉS ÁLTALÁNOS BEMUTATÁSA, VÍZGAZDÁLKODÁSI KÖRNYEZETE 4
1.1.1. A TELEPÜLÉS ÁLTALÁNOS BEMUTATÁSA, INTÉZMÉNYI ÉS TÁRSADALOMFÖLDRAJZI ISMERTETÉSE 4
1.1.2. A TELEPÜLÉS ELHELYEZKEDÉSE A VÍZGYŰJTŐN, VÍZRAJZI LEÍRÁSA 6
1.1.3. A TELEPÜLÉS METEOROLÓGIAI, HIDROMETEOROLÓGIAI ADOTTSÁGAI 8
1.2. A TELEPÜLÉSHEZ TARTOZÓ MONITORING RENDSZER ELEMEK, EZEKHEZ TARTOZÓ ADATBÁZISOK 9
1.2.1. HIDROMETEOROLÓGIAI MÉRŐÁLLOMÁSOK 9
1.2.2. FELSZÍNI VIZEK – MÉRŐÁLLOMÁSOK 10
1.2.3. FELSZÍN ALATTI VIZEK – MÉRŐÁLLOMÁSOK 11
1.2.4. ASZÁLY MONITORING HÁLÓZAT 12
1.3. A TELEPÜLÉS VÍZGAZDÁLKODÁSI ELEMEI 12
1.3.1. IVÓVÍZELLÁTÁS, VÍZBÁZIS VÉDELEM 12
1.3.2. SZENNYVÍZELVEZETÉS ÉS TISZTÍTÁS 13
1.3.3. TELEPÜLÉSI CSAPADÉKVÍZ-GAZDÁLKODÁS, HELYI VÍZKÁRELHÁRÍTÁS 15
1.3.4. TERMÁL ÉS FÜRDŐVÍZ GAZDÁLKODÁS, MELEGVÍZ ÉS GEOTERMIKUS-ENERGIA HASZNOSÍTÁS, REKREÁCIÓS VÍZFELÜLETEK 16
1.3.5. ÁRVÍZVÉDELEM 16
1.3.6. DOMBVIDÉKI, SÍKVIDÉKI VÍZRENDEZÉS 17
1.3.7. TERÜLETI VÍZVISSZATARTÁS, TÉRSÉGI VÍZELOSZTÁS, TÓGAZDÁLKODÁS 17
1.3.8. MEZŐGAZDASÁGI VÍZGAZDÁLKODÁS, BELVÍZGAZDÁLKODÁS, ASZÁLYKÁRELHÁRÍTÁS 17
1.3.9. VÍZMINŐSÉG, VIZES ÉLŐHELYEK VÉDELME 18
1.3.10. A FOLYÓK MENTI TELEPÜLÉSEK ÉS A FOLYÓK VÍZGAZDÁLKODÁSI ÉS REKREÁCIÓS KAPCSOLATA 18
1.4. INTÉZMÉNYEK, PARTNERSÉG 18
1.4.1. VÍZÜGYI HATÓSÁG 18
1.4.2. ILLETÉKES VÍZÜGYI SZAKIGAZGATÁSI SZERV 19
1.4.3. VÍZIKÖZMŰ SZOLGÁLTATÓ(K) 19
1.4.4. ÖNKORMÁNYZAT VÍZGAZDÁLKODÁSSAL ÖSSZEFÜGGŐ FELADATAI ÉS HATÁSKÖREI 20
1.4.5. EGYÉB VÍZGAZDÁLKODÁSSAL ÉRINTETT SZERVEZETEK 21
1.4.6. CIVIL SZERVEZETEK 21
2. SZABÁLYOZÁSI KÖRNYEZET, KÖVETELMÉNYEK ÉS KÖTELEZETTSÉGEK 21
2.1. TERÜLET-RENDEZÉSI ÉS FEJLESZTÉSI TERVEK 21
2.1.1. ORSZÁGOS TERÜLETRENDEZÉSI TERV 21
2.1.2. MEGYEI FEJLESZTÉSI TERVEK 21
2.1.3. TELEPÜLÉSI TERVEK 22
2.1.4. EGYÉB A TELEPÜLÉS VÍZGAZDÁLKODÁSÁT ÉRINTŐ SZAKPOLITIKAI KÖTELEZETTSÉGEK 24
2.1.4.1. TELEPÜLÉSI KÖRNYEZETVÉDELMI PROGRAM 24
2.1.4.2. FENNTARTHATÓ ENERGIA ÉS KLÍMA AKCIÓTERV (SECAP) 24

2.1.4.3. KÖZLEKEDÉSFEJLESZTÉSI – MOBILITÁSI TERV 24
2.1.4.4. TÁJKÉPVÉDELMI TERV (TÁJRENDEZÉSI TERV) 24
2.2. A TELEPÜLÉS ÉRINTETTSÉGE A VÍZGAZDÁLKODÁSI TERVEKBEN 25
2.2.1. VÍZGYŰJTŐ GAZDÁLKODÁSI TERVI KÖVETELMÉNYEK (KJT, VGT) 25
2.2.2. NAGYVÍZI MEDERKEZELÉSI TERV (NMT) 30
2.2.3. ÁRVÍZI KOCKÁZATKEZELÉSI TERV (ÁKK) 31
2.2.4. TELEPÜLÉSI VÍZKÁRELHÁRÍTÁSI TERV 32
2.2.5. AZ ÖNKORMÁNYZAT VÍZKÁRELHÁRÍTÁSI SZERVEZETE 33
2.2.6. POLGÁRMESTEREK FELKÉSZÍTÉSE 33
2.3. KLÍMAVÁLTOZÁS ÉS KLÍMAALKALMAZKODÁS 33
2.3.1. A KLÍMAVÁLTOZÁS VÁRHATÓ TERÜLETI HATÁSAI 33
2.3.2. A TERÜLET KLÍMAALKALMAZKODÁSSAL ÖSSZEFÜGGŐ VÍZGAZDÁLKODÁSI KÖTELEZETTSÉGEI 34
3. A TELEPÜLÉSFEJLESZTÉSHEZ KAPCSOLÓDÓ VÍZGAZDÁLKODÁSI CÉLOK, STRATÉGIA, FELADATOK MEGHATÁROZÁSA 35
3.1. A TELEPÜLÉS VÍZGAZDÁLKODÁSI ÁLLAPOTÁNAK ÉRTÉKELÉSE 35
3.2. A TELEPÜLÉS VÍZGAZDÁLKODÁSÁNAK JÖVŐJE 36
3.2.1. A TELEPÜLÉS VÍZGAZDÁLKODÁSI CÉLJAINAK MEGHATÁROZÁSA 36
3.2.2. FEJLESZTÉSI, FEJLESZTENDŐ TERÜLETEK, EHHEZ KAPCSOLÓDÓ FELADATOK BEAZONOSÍTÁSA 36
3.2.3. A TELEPÜLÉS ELŐKÉSZÍTÉS ALATT LÉVŐ FEJLESZTÉSI PROGRAMJAI 38
3.2.4. PROGRAMOK, FELADATOK SORRENDISÉGE, EGYMÁSRA HATÁSA 38
3.3. A TELEPÜLÉS INTEGRÁLT VÍZGAZDÁLKODÁSÁVAL ÖSSZEFÜGGŐ FELADATOK 38
3.3.1. A KÖZÖS VÍZGYŰJTŐ TERÜLETEN ELHELYEZKEDŐ TELEPÜLÉSEK KOORDINÁCIÓJA 38
3.3.2. AZ ITVT MEGVALÓSÍTÁSÁNAK NYOMON KÖVETÉSE, MÓDOSÍTÁSA, FELÜLVIZSGÁLATA 38
MELLÉKLETEK 39

Bevezető

A hazai vízgazdálkodás egyik legfontosabb feladata a települési vízgazdálkodás hatékonyságának fejlesztése. Célja, hogy a települések megfelelően készüljenek fel a környezeti és társadalmi változásokra.
A település vízgazdálkodása hatással van a település fejleszthetőségére, hiszen többek között a vízgazdálkodás is befolyásolja, hogy egyes tevékenységek a település mely területén végezhetőek.
Az Integrált Települési Vízgazdálkodási Terv (a továbbiakban: ITVT) egységes szerkezetben tárgyalja a település vízgazdálkodási elemeit, és kijelöl egy irányt a vízgazdálkodás tekintetében a településfejlesztési igényekhez kapcsolódva.

Az ITVT megrendelője: Tét Város Önkormányzata
Címe: 9100 Tét, Fő u. 88.

A dokumentáció készítőjének megnevezése
Penta-Kör Kft.
9012 Győr, Kiss Angyal Ernő u. 15.
Dobos Szabolcs, vízépítő mérnök, tervező
(Kamarai nyilvántartási szám: 08–0867)
Király Zsófia, okl. hidrogeológus mérnök, tervező

1. Meglévő állapot ismertetése

1.1. A település általános bemutatása, vízgazdálkodási környezete

1.1.1. A település általános bemutatása, intézményi és társadalomföldrajzi ismertetése

Tét település Győr-Moson-Sopron vármegyében, a Téti járásban található, Győr és Pápa között nagyjából félúton. Győrtől kb. 20 km-re, Pápától kb. 25 km-re helyezkedik el. A település Győr-Moson-Sopron vármegye déli részén található, a Sokorói-dombság és Marcal-medence síkságának találkozásánál. A régészeti leletek bizonyítják, hogy Tét már a kőkorszak óta lakott hely volt. Nevét valószínűleg az első birtokosairól, a Teth törzsnemzetségről kapta. Az idők során Tét neve többször megjelenik a krónikákban, majd 1908-ban elnyeri a nagyközségi rangot, majd 2001-ben városi címet kapott.
A kistérség területén három természeti tájérték találkozik: a túlnyomórészt lepelhomokkal borított Marcal-medence, a homokos lösszel borított Pannonhalmi-dombság és a homokkal, kaviccsal és agyaggal borított Sokoróalja.
Tét a Pápa-Devecseri-sík elnevezésű kistájon található. A kistáj a Rába és a bakonyi vízfolyások közös hordalékkúp-maradványa, amelynek kavicsanyaga számos helyen megmaradt. A felszín nagyobb részét löszös-iszapos-homokos folyóvízi és lejtőüledékek borítják. Alóluk számos helyen felszínre bukkan a fekü homokos, helyenként kavicsos pliocén anyaga is, amelyet helyenként tekintélyes vízhozamokat adó tározórétegek tagolnak. A medencealjzatot főként paleozoós metamorf képződmények és kréta időszaki kőzetek alkotják. A késő-miocénben megélénkült vulkáni tevékenységre utal, hogy Tét környékén folyamatosan trachitvulkán működött, és legalább 1800 m vastagságú vulkáni kőzettömeg keletkezett. A geotermikus gradiens nagyobb az országos átlagnál, csak 50 °C alatti hőmérsékletű vizet lehet kitermelni (Dövényi et al., 2010).

1. táblázat: A település főbb statisztikai adatai

	Népességi adatok		Területi adatok		
Évszám	Népesség száma (fő)	Lakások száma (db)	Belterület (ha)	Külterület (ha)	Összesen (ha)
2000	4 049	1 375			5 635
2005	4 106	1 443			5 635
2010	3 976	1 469			5 635
2015	4 020	1 483			5 635
2020	4 238	1 495			5 636

Forrás: KSH

1. ábra: A település megyén belüli elhelyezkedése (Forrás: Wikipedia)

Tét településen bölcsőde, óvoda, általános iskola, valamint könyvtár és művelődési ház működik, valamint 2000-től esti gimnáziumi oktatás is van a Kisfaludy Károly Általános Iskola és Alapfokú Művészeti Iskolában.
Téten működik a Téti Kistérségi Gyógyítóház is, amely a térség betegeinek ellátásában aktív résztvevő.
A település egyik legnagyobb vállalkozása a Sokoró Ipari és Kereskedelmi Kft., mely a térség egyik legnagyobb létszámú foglalkoztatója. A cég mezőgazdasági gépgyártással, valamit fémmegmunkálási tevékenységgel foglalkozik.

A település életében az állattartási tevékenység is jelen van, több cég foglalkozik a környéken sertéstartással.

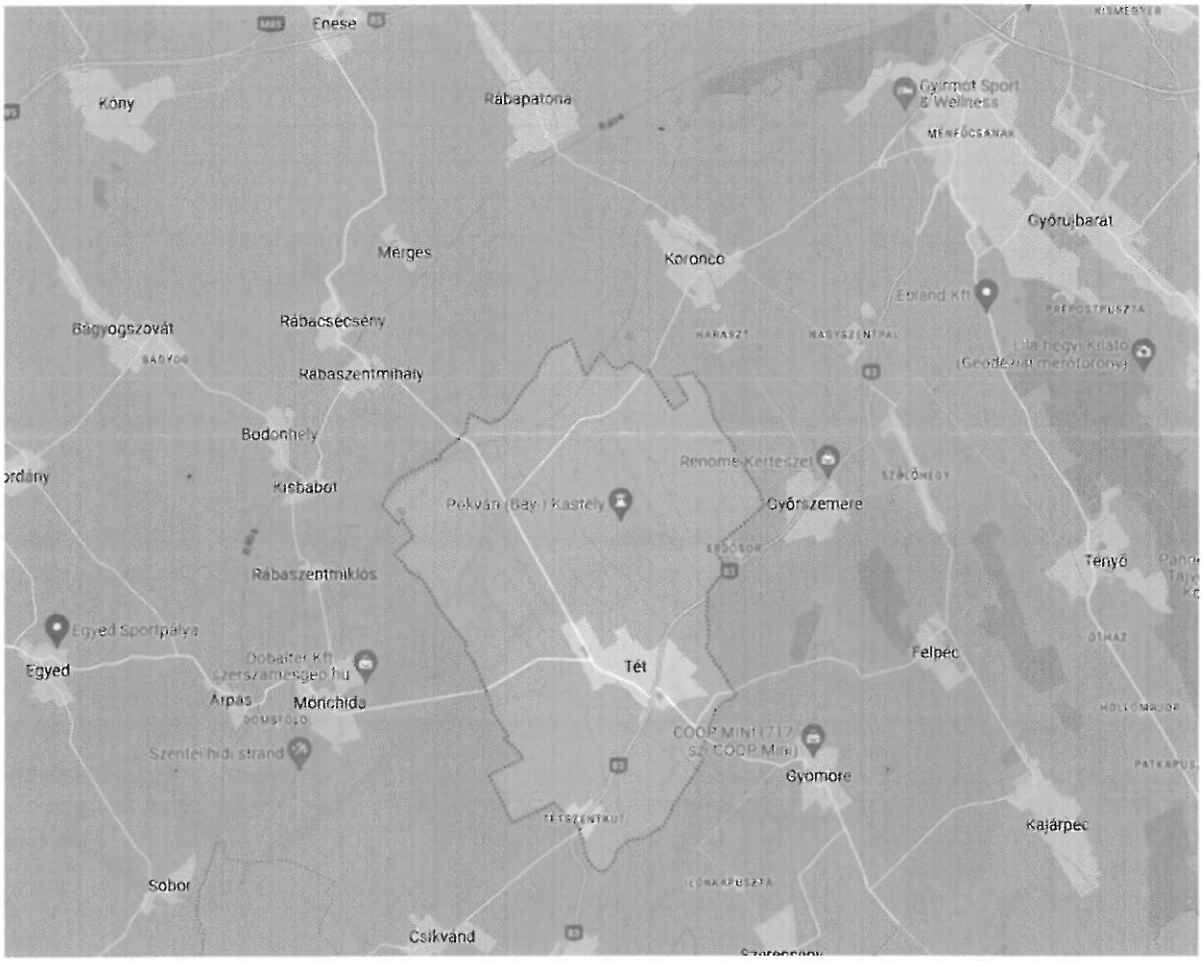

2. ábra: A település közigazgatási határa és környező települések (Forrás: Google Maps)

1.1.2. A település elhelyezkedése a vízgyűjtőn, vízrajzi leírása

A Pápa-Devecseri-sík, így Tét település is a Duna vízgyűjtő területéhez tartozik. A településen nagyobb, állandó vízfolyás nem található, a kisebb árkok, csatornák a jellemzőek.
A Vízgyűjtőgazdálkodási Terv (a továbbiakban: VGT3) alapján Tét település a Duna közvetlen részvízgyűjtőjére, azon belül a Rábca és Fertő-tó tervezési alegységre esik, melynek része a Pápa-Devecseri-sík.
A Pápa-Devecseri-sík teljes egészében a Marcal jobb oldali vízgyűjtő területe a Kisalföldön, amelyet az egymással párhuzamosan a Marcalba siető patakok tagolnak. Mérsékelt lefolyású terület. (Dövényi et al, 2010).
Téten a kisebb árkok, csatornák mellett kisebb tavak is megtalálhatóak.

3. ábra: A települést érintő vízgazdálkodási alegység (Forrás: VGT3)

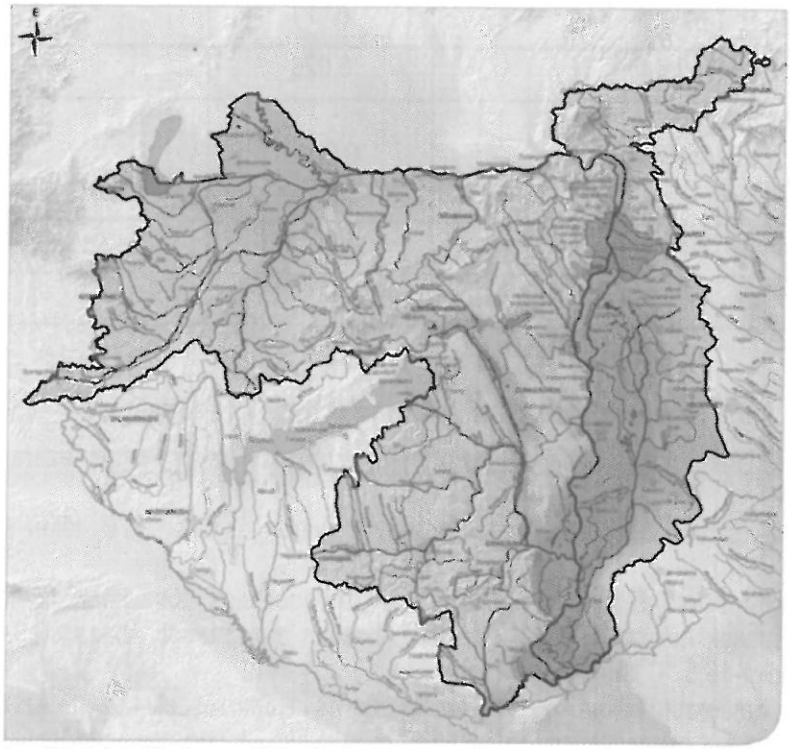

4. ábra: A települést érintő vízgazdálkodási alegység (Duna részvízgyűjtő) áttekintő ábrája (Forrás: VGT3)

2. táblázat: A település vízfolyásai

Srsz.	Vízfolyás megnevezése	Hossza (km)	Vízgyűjtőterület mérete (km^2)	Meder felmérés (van – évszám/ nincs)
1.	Marcal	6	n.a.	nincs
2.	Csángota-ér	5,8	n.a.	nincs
3.	Sárdos-ér	3,4	n.a.	nincs
4.	Krisztina-árok	4,9	n.a.	nincs
5.	Marcal-belvízcsatorna	4,3	n.a.	nincs
6.	Bezsánpusztai-árok	5,9	n.a.	nincs
7.	Tét-Lesvári-árok	5,5	n.a.	nincs
8.	Téti-árok (Ürgehegyi-árok)	6,1	n.a.	nincs
9.	Téti-ér	7,6	n.a.	nincs
10.	Szemerei-ér	5,6	n.a.	nincs

3. táblázat: A település állóvizei

Srsz.	Állóvíz megnevezése	Víztérfogat (m^3)	Vízfelület mérete (km^2)	Meder 10 évnél nem régebbi felmérése (van/nincs)
1.	Bezsánpusztai-tó	-	0,026	nincs
2.	130 sz. tó Rábaszentmihálytól K-re	-	0,0045	nincs
3.	Ürgehegyi horgásztó	-	0,0016	nincs
4.	Vendel Gyula tava	-	0,0034	nincs

1.1.3. A település meteorológiai, hidrometeorológiai adottságai

A Pápa-Devecseri-sík éghajlata mérsékelten meleg, északon mérsékelten száraz, délen mérsékelten nedves éghajlatú.
A napfényes órák száma évente 1950 körüli, ebből nyáron északon 770, télen kb. 180 óra napsütés várható.
Az évi középhőmérséklet 9,5-10,0 °C között változik, a vegetációs időszaké pedig 16,5-16,8 °C közötti. A fagymentes időszakok hossza 190-195 nap. Az abszolút maximumok átlaga 33,0-34,0 °C, az abszolút minimumoké pedig -16,5 °C körüli értékre tehető.
A csapadékban határozott különbség van az északi és a déli részek között. Az északi vidék kevésbé csapadékos, ott az évi csapadékösszeg 580-620 mm közötti. A vegetációs időszakban északon 340-370 mm esőre számíthatunk. A téli félévben a hótakarós napok átlagos száma 30-35 nap, az átlagos maximális hóvastagság 18 cm.
Az ariditási index az északi részeket 1,14-1,18.
Az uralkodó szélirány az észak-nyugati, az átlagos szélsebesség 3 m/s körülii.
Az éghajlat alkalmas gabonafélék és kapások termesztésére. (Dövényi et al., 2010).

4. táblázat: A település főbb meteorológiai adatai

Hőmérséklet éves minimum (°C)	-2
Hőmérséklet éves átlag (°C)	11
Hőmérséklet éves maximum (°C)	29
Hőmérséklet átlagos napi maximum (°C)	16,5
Csapadékösszeg éves átlag (mm)	426
Csapadékösszeg éves maximum (mm)	-
Csapadékösszeg éves minimum (mm)	-
Csapadékösszeg napi maximum (mm)	59,2
Csapadékösszeg rövid idejű maximum (mm)	100

A csapadékra jellemző egyéb adatokat az Észak-dunántúli Vízügyi Igazgatóság (a továbbiakban: ÉDUVIZIG) Teledan szlovák-magyar vízrajzi információs rendszer a Dunán és mellékfolyóin nevű adatbázis alapján adtuk meg.

5. táblázat: Csapadékra jellemző egyéb adatok

Állomás neve	Csapadék [mm]												Éves átlag	Évek intervallum
	I.	II.	III.	IV.	V.	VI.	VII.	VIII.	IX.	X.	XI.	XII.		
Árpás	11,2	16,2	18,4	29,5	27,5	120,0	37,8	72,1	61,6	6,3	40,6	53,3	494,5	2022
Koroncó	8,2	18,6	17,9	34,4	64,9	131,5	49,9	40,9	71,7	2,9	28,3	71,6	539,8	2022

A településhez legközelebb eső csapadékintenzitást mérő állomás Pápán a repülőtéren (déli részén) (47.36 N; 17.5 E) található.

6. táblázat: A település csapadék intenzitás adatai

Intenzitás (mm/h)	10 perces	20 perces	30 perces	60 perces
1 éves, 100 %-os	32,19	22,32	17,37	10,55
2 éves, 50 %-os	59,47	46,55	35,89	21,51
4 éves, 25 %-os	79,48	64,31	51,84	31,41
5 éves, 20 %-os	85,36	69,54	56,95	34,67
10 éves, 10 %-os	103,03	85,23	73,53	45,47
20 éves, 5 %-os	120,38	100,64	91,75	57,75
50 éves, 2 %-os	143,45	121,12	119,23	76,99
100 éves, 1 %-os	161,20	136,88	143,17	94,38

Forrás: Országos Meteorológiai Szolgálat

1.2. A településhez tartozó monitoring rendszer elemek, ezekhez tartozó adatbázisok

1.2.1. Hidrometeorológiai mérőállomások

Tét településen hidrometeorológiai állomás nem található. A legközelebbi hidrometeorológiai mérőállomások Árpáson és Koroncón találhatóak. A csapadékra jellemző adatokat e mérőállomások mérési eredményei alapján adtuk meg. A hidrometeorológiai mérőállomás adatainak forrása az Észak-dunántúli Vízügyi Igazgatóság adatszolgáltatása.

7. táblázat: Hidrometeorológiai mérőállomások

Mérőállomás megnevezése:	**Árpás (000340)**	
üzemeltető:	Észak-dunántúli Vízügyi Igazgatóság	
tulajdonos:	Észak-dunántúli Vízügyi Igazgatóság	
EOV koordináták:	x: 242 294,73	y: 526 097,44
telepítés időpontja:	n.a.	
adatok elérhetősége:	ÉDUVIZIG adatbázisa	
megjegyzés:	-	
Mért paraméterek:		
a	csapadékmennyiség – napi jelentő	

Mérőállomás megnevezése:	**Koroncó (004349)**	
üzemeltető:	Észak-dunántúli Vízügyi Igazgatóság	
tulajdonos:	Észak-dunántúli Vízügyi Igazgatóság	
EOV koordináták:	x: -	y: -
telepítés időpontja:	n.a.	
adatok elérhetősége:	ÉDUVIZIG adatbázisa	
megjegyzés:	-	
Mért paraméterek:		
a	csapadékmennyiség – napi jelentő	

1.2.2. Felszíni vizek – mérőállomások

Tét területén felszíni víz mérőállomás nem található. A legközelebbi mérőállomások Mórichidán, Rábaszentmiklóson és Koroncón, a Marcal folyón találhatóak.

8. táblázat: Felszíni víz – mérőállomások/pontok

Mérőállomás megnevezése:	**Mórichida (36)**	
víztest, vízfolyás neve:	Marcal	
telepítés szelvénye:	-	
üzemeltető:	-	
EOV koordináták:	x: 242 883	y: 526 816
„0" pont magassága (mBf):	113,0	
telepítés/mérés éve, időpontja:	-	
adatok elérhetősége:	-	
megjegyzés:	-	
Mért paraméterek:		
a	vízszint	

Mérőállomás megnevezése:	**Rábaszentmiklós (37)**	
víztest, vízfolyás neve:	Marcal	
telepítés szelvénye:	-	
üzemeltető:	-	
EOV koordináták:	x: 245 439	y: 527 091
„0" pont magassága (mBf):	112,3	
telepítés/mérés éve, időpontja:	-	
adatok elérhetősége:	-	
megjegyzés:	-	
Mért paraméterek:		
a	vízszint	

Mérőállomás megnevezése:	**Koroncó (110009)**	
víztest, vízfolyás neve:	Marcal	
telepítés szelvénye:	-	
üzemeltető:	-	
EOV koordináták:	x: 252 926	y: 534 781
„0" pont magassága (mBf):	109,09	
telepítés/mérés éve, időpontja:	-	
adatok elérhetősége:	-	
megjegyzés:	-	
Mért paraméterek:		
a	vízszint	

1.2.3. Felszín alatti vizek – mérőállomások

Az ÉDUVIZIG Tét település környezetében 3 db felszín közeli figyelőkutat üzemeltet Rábapatonán és Lovászpatonán.

9. táblázat: Felszín alatti vizek – mérőállomások

Mérőállomás megnevezése:	**Rábapatona (4124)**	
felszín alatti víztest neve:	sp.1.2.2. Rábca-völgy déli része	
üzemeltető:	Észak-dunántúli Vízügyi Igazgatóság	
EOV koordináták:	x: 254 303,48	y: 534 398,71
kút peremmagassága (mBf):	112,11	
kút terep és talpmélysége (mBf):	111,16	-
kút típusa:	figyelőkút	
vízhasználat típusa:	monitoring tevékenység	
telepítés időpontja:	n.a.	
adatok elérhetősége:	Észak-dunántúli Vízügyi Igazgatóság	
megjegyzés:	-	
Mért paraméterek:		
a	vízszint	

Mérőállomás megnevezése:	**Lovászpatona (4124)**	
felszín alatti víztest neve:	sp.1.2.2. Rábca-völgy déli része	
üzemeltető:	Észak-dunántúli Vízügyi Igazgatóság	
EOV koordináták:	x: 232 834	y: 542 835
kút peremmagassága (mBf):	146,97	
kút terep és talpmélysége (mBf):	146,39	-
kút típusa:	figyelőkút	
vízhasználat típusa:	monitoring tevékenység	
telepítés időpontja:	n.a.	
adatok elérhetősége:	Észak-dunántúli Vízügyi Igazgatóság	
megjegyzés:	-	
Mért paraméterek:		
a	vízszint	

1.2.4. Aszály monitoring hálózat

Aszály monitoring hálózathoz tartozó állomás nincs Téten és a település térségében sem. A legközelebbi állomás Zsebeházán található. A zsebeházi állomás az Országos Vízügyi Főigazgatóság kezelésében van.

1.3. A település vízgazdálkodási elemei

1.3.1. Ivóvízellátás, vízbázis védelem

Tét város ivóvíz ellátását a Pannon-Víz Zrt. végzi, a Nyúli Üzemmérnökséghez tartoznak. A háztartások csaknem 100 %-a vezetékes ivóvízzel ellátott.
A település vízellátását a helyi vízműre támaszkodva oldják meg. A vízmű kútjai a polgármesteri hivatal udvarában álló hidroglóbuszra termelnek. A Tét 195/3 hrsz.-ú vízmű területen található 1. sz. kút 450 l/perc, a 3. sz. kút 330 l/perc hozamú. A Tét 234/1 hrsz.-ú vízmű területen működő 2. sz. kút jelenleg nem termel, a 4. sz. kút 320 l/perc hozamú. A rendszer Tét, Tétszentkút és Gyömöre településeket látja el.
A vízmű területén egy 200 m^3-es térszíni vastalanító van.
A vízmű kutak vízbázisvédelmi védőövezetei kivannak jelölve.
A település területén kb 5 db működő közkút is található.

A 10.-13. számú táblázatban szereplő adatokat a Pannon-Víz Zrt. bocsátotta rendelkezésünkre.

10. táblázat: A település ivóvízellátására vonatkozó főbb adatok (1)

ITVT készítését megelőző 5 év adatai	Település összes ingatlan száma (db)	Ivóvízhálózatba bekötött lakásszámok (db)	Településen szolgáltatott víz mennyisége (m^3/év)	Háztartásoknak szolgáltatott víz mennyisége (m^3/év)	Egyéb; intézményi, gazdasági célra szolgáltatott víz mennyisége (m^3/év)	Üdülőknek szolgáltatott víz mennyisége (m^3/év)
2018	-	1409	139016,06	120760,07	18088,99	167
2019	-	1417	141877,57	122151,54	19122,03	604
2020	-	1417	149424,84	129724,87	19578,97	124
2021	-	1420	156714,91	135176,91	21286	252
2022	-	1430	163001,37	134934,37	27742	325

11. táblázat: A település ivóvízellátására vonatkozó főbb adatok (2)

	Termelt ivóvíz (m^3)		Számlázott ivóvíz (m^3)	
	éves összes	napi átlag	éves összes	napi átlag
2000	-	-	-	-
2005	-	-	-	-
2010	-	-	-	-
2015	-	-	-	-
2020 Tét VKR Tét település	211452 ----	577,7 ----	192793 149425	526,8 408,3
ITVT készítését megelőző év (2022) Tét VKR Tét település	---- 223999 ----	---- 613,7 -----	207883 163001	569,5 446,6

12. táblázat: A település ivóvízellátására vonatkozó főbb adatok (3)

Maximum napi vízfogyasztás (m^3/d)	- (VKR 1009)
Minimum napi vízfogyasztás (m^3/d)	- (VKR 439)

13. táblázat: A település kiemelt intézményi, ipari fogyasztói

	Fogyasztó megnevezése	Vízfogyasztás	
		Napi átlag* (m^3/d)	Éves lekötött ($m^3/év$)
Intézményi			
1.	Kórház	12,2	-
2.	Tanuszoda	3,3	-
Ipari, termelői, egyéb nagyfogyasztó			
1.	Sokoró Kft. Üzemanyagtöltő állomás	6,6	-
2.	Téti Építőipari és Szolgáltató Kft.	4,9	-

*ITVT készítését megelőző év alapján megadva

1.3.2. Szennyvízelvezetés és tisztítás

Téten 1999. évben kiépített gravitációs, ill. nyomott rendszerű csatornahálózat működik, 9 település szennyvizét befogadó regionális szennyvízteleppel. A még működő házi szennygyűjtőkből szippantással viszik a szennyvíztelepre a szennyvizet. Mielőbbi hálózatra kötésük elsőrendű feladata az önkormányzatnak, mivel az elszikkasztott szennyvíz potenciális szennyezőforrás, mint a talajra, mind a talajvízre nézve. A településen 2 db szennyvíz átemelő biztosítja az összegyűjtött szennyvíz telepre juttatását.
Az új beépítések várható szennyvíz kibocsátási többletét a téti szennyvíztelep be tudja fogadni.

A 14.-18. számú táblázatban szereplő adatokat a Pannon-Víz Zrt. bocsátotta rendelkezésünkre.

14. táblázat: A település szennyvízelvezetésére vonatkozó főbb adatok (1)

ITVT készítését megelőző 5 év adatai	Település összes ingatlan száma (db)	Szennyvíz bekötéssel rendelkező lakásszámok (db)	Rákötési arány (%)	Településen elvezetett szennyvíz mennyisége (m^3/év)	Háztartásokból elvezetett szennyvíz mennyisége (m^3/év)	Egyéb; intézményi, gazdasági jellegű elvezetett szennyvíz mennyisége (m^3/év)	Üdülő jellegű ingatlanokból elvezetett szennyvíz mennyisége (m^3/év)
2018	-	1269	90,0	127957,64	109027,55	18513,09	417
2019	-	1279	90,3	130648,46	110248,46	19908	492
2020	-	1288	90,9	137820,30	116986,3	20798	36
2021	-	1302	91,7	143372,34	122734,34	20515	123
2022	-	1306	91,3	143698,92	122409,92	21157	132

15. táblázat: A település szennyvízelvezetésére vonatkozó főbb adatok (2)

	Elvezetett szennyvíz mennyiség (m^3)		Elvezetett szennyvíz és számlázott ivóvíz mennyiség aránya (%)
	éves összeg	napi átlag	
2000	-	-	-
2005	-	-	-
2010	-	-	-
2015	-	-	-
2020 Tét VKR Tét település	472333 137820	1290,5 375,6	93,5
ITVT készítését megelőző év (2022) Tét VKR Tét település	495535 143699	1357,6 393,7	88,2

16. táblázat: A település szennyvízelvezetésére vonatkozó főbb adatok (3)

Maximum napi (szárazidei) szennyvíz (m^3/d)	06-09 hó között 2720
Maximum napi (csapadékos) szennyvíz (m^3/d)	01-05 és 10-12 hó: 1690

Megjegyzés: 2022. évre vonatkozó adat, teljes VKR-re

17. táblázat: A település szennyvíztisztítására vonatkozó főbb adatok

Szennyvíztisztító megnevezése	Tét - Szennyvíztisztító Telep
Kapacitása (m^3/d)	1435
Tisztító kapacitása (LEÉ)	14000
Szippantott szennyvíz átlag (m^3/d)	15

- Egyedi szennyvíztisztító kisberendezések száma a településen: - db
- Egyedi zárt szennyvíztárolók száma a településen: - db

18. táblázat: A település kiemelt intézményi, ipari szennyvízkibocsátói

	Szennyvízkibocsátó megnevezése	Kibocsátás	
		Napi átlag* (m^3/d)	Éves lekötött ($m^3/év$)
Intézményi			
1.	Kórház	12,2	-
2.	Tanuszoda	3,3	-
Ipari, termelői, egyéb nagyfogyasztó			
1.	Sokoró Kft Telephely	9,6	-
2.	Sokoró Kft. Üzemanyagtöltő állomás	6,6	-

*ITVT készítését megelőző év alapján megadva

1.3.3. Települési csapadékvíz-gazdálkodás, helyi vízkárelhárítás

A településen zárt rendszerű csapadékvíz elvezető rendszer nincs. A felszíni vízelvezető rendszer nyílt elvezető csatornáit délről egy nyílt árok, ill. a Csángota-ér jeleti, nyugatról a Krisztina-árok, míg északról a Tét-Lesvári-csatorna, keletről a Téti-árok jelenti. A víz befogadó folyó a Marcal.

A város csapadékvíz elvezetési rendszerében komolyabb problémák nem észlelhetők, a kisebb problémák megoldása a vízelvezető rendszer karbantartásával, fejlesztésével, korszerűsítésével orvosolhatóak.

Tét város különböző projektek keretében kívánja megoldani a település csapadékvíz-elvezetésének fejlesztését. Az átfogó, hosszú távú célkitűzés az, hogy a település csapadékvíz lefolyás és az ez által kialakuló belvizes folyamatok által veszélyeztetett utcáiban a megfelelő vízelvezetés megvalósításával olyan fenntartható, természeti-, társadalmi- és fizikai környezetet hozzanak létre, amely hosszútávon megnyugtató megoldást jelent a belterületen található értékek megóvása, illetve az ott élő lakosság életminőségének javítása terén. A domborzati és éghajlati sajátosságokból adódóan a fő kockázatot az árvíz, belvíz és villámárvizek jelentik. Villámárvízi besorolás szempontjából a település a magas kockázatú területek közé tartozik. A belvízproblémákon túl még gondot okoz, hogy az érintett területen a hirtelen lezúduló csapadékvizeket nem képes elvezetni az árokrendszer, emiatt épületek, pincék, udvarok, kertek, közterületek kerülnek elöntésre.

A 2019-es projekt keretében a Debreceni utca és a Pázmándi utca csapadékvíz elvezetése valósult meg a Tét-Lesvári árok mellékág rendezésével. A meder kiszélesedése természetes tározóként szolgál, ahol megvalósult a vizek helyben tartására való törekvés, és időszakosan a szomszédos területek öntözése innen megvalósítható. A Debreceni és Pázmándi utcákban a meglévő árok nyomvonalán épült ki vízelvezető árok, a Tét-Lesvári mellékágba csatlakozó szakaszon.

A tervezett árok rendezése biztosította a többletvizek károkozás nélküli levezetését és a mélyebb területeken a talajvíz szintjének kismértékű csökkentését (pinceszint alá). Az árok kiépítése lehetővé tette a település szabad területeinek fejlesztését (iparterület, lakóterület), összhangban a rendezési tervvel, valamint a meglévő beépített területeken az összefüggő vízelvezető árok kiépítését és bekötését.

2021-ben a település újabb csapadékvíz-elvezetés fejlesztési projektre pályázott, melyet sikeresen el is nyert. A tervezett befogadó Csángota-ér az ÉDUVIZIG Rábai Szakaszmérnökség kezelésében van, állapota megfelelő, a vizek befogadására alkalmas volt. A Karsai úti levezető árok kezdő szelvénye a befogadó Csángota-ér bal parti szelvénye volt. Az árok rendezése a 0+000 – 0+440 szelvények között nyílt földmedrű árokként került kialakításra. A 0+440 – 0+555 km és 0+555 – 0+865 km szelvények között az árok burkolásra került. Az árokba bekötésre került a Bercsényi utca árka, út alatti átvezetéssel. A 0+885+0+950 km szelvények között a meglévő zárt szakaszt fel kellett újítani (tisztítani). A vízelvezető létesítmény hossza: 950 fm (Karsai utca).

A Fő utca tekintetében az árok befogadója a Karsai utcai árok 0+931 km szelvénye volt. Az árok a Fő utca mélyfekvésű részének vízelvezetését biztosítja. A 0+000-0+048 km szelvény között a meglévő zárt csatorna került kitisztításra. A 0+048-0+245 km szelvények között a meglévő műszakilag leromlott állapotú árok nyomvonalán árok burkolásra került. A vízelvezető létesítmény hossza: 245 fm (Fő utca).

A Széchy Tamás utca esetében az árok befogadója a Karsai utcai árok 0+460 km szelvénye volt. Az árok az építés alatt lévő uszoda és szabadidős létesítmények, valamint ezen mélyfekvésű területrész vízelvezetését biztosítja. A 0+012-0+275 km szelvény között a meglévő árok nyomvonalán az árok burkolásra került, a 0+275-0+438 km szelvények között a szűk hely miatt és a kiépülő közösségi létesítmények miatt zárt csatorna kerül kialakításra. A vízelvezető létesítmény hossza: 427 fm (Széchy Tamás utca).
A Vásártéri árok tekintetében az árok befogadója a Széchy Tamás utcai árok 0+275 km szelvénye volt. Az árok az építés alatt lévő vásárcsarnok és szabadidős létesítmények, valamint ezen mélyfekvésű területrész vízelvezetését biztosítja. Az árok burkolásra került. A vízelvezető létesítmény hossza: 185 fm (Vásártéri árok).

A csapadékvíz-elvezetés rendezésével feltétlenül javult az életminőség a településen, elkerülhetőek lettek a helyi vízkárok, a nagy mennyiségű csapadék okozta vízkezelési problémák. A projektek által érintett területek számos ingatlant és egyéb értéket érint, mindezek védelmét biztosítja a belterületi vízrendezés. A csapadékvíz-elvezető rendszer fejlesztésével megvalósult a helyi közszolgáltatások fejlesztése, egyben az infrastruktúra fejlesztése. Az elvezető rendszer környezeti adottságokhoz (kiugró csapadékesemények) alkalmazkodó kialakítása a szikkasztással/beszivárogtatással elősegítette a város adottságainak hasznosítását.

19. táblázat: A település csapadékvízelvezető rendszerére vonatkozó főbb adatok

Csapadékvízelvezető rendszer fő vízgyűjtő egységenként	
Csapadékvízelvezető rendszer hossza (m)	min. 1807 m
Vízelvezető rendszerhez tartozó vízgyűjtőterület (ha)	328 ha
Szikkasztó rendszerhez tartozó vízgyűjtőterület (ha)	-
Nem rendezett vízelvezetésű terület (ha)	-
Csapadékvíztározók (közösségi) száma (db)	0 db
Csapadékvíztározók (összesen) térfogata (m^3)	-

1.3.4. Termál és fürdővíz gazdálkodás, melegvíz és geotermikus-energia hasznosítás, rekreációs vízfelületek

A település területén termálkutak, hőenergia termelésére szolgáló kutak nem találhatóak. A terület geotermikus értékei az országos átlag felettiek, így a földhő hasznosítására Tét területén is lenne lehetőség.

20. táblázat: A település termál és fürdővíz gazdálkodására vonatkozó főbb adatok

A területen található termálkutak száma (db)	-
Hőenergia termelésére szolgáló kutak száma (db)	-
Elektromos energiatermelésre szolgáló kutak száma (db)	-
60 °C-ot meghaladó kútvíz hőmérsékletű kutak száma (db)	-

1.3.5. Árvízvédelem

A települések ár- és belvíz veszélyeztetettségi alapon történő besorolásáról szóló 18/2003. (XII. 9.) KvVM-BM együttes rendelet alapján – mivel a melléklet nem tartalmazza – Tét nem veszélyeztetett település. Árvízveszély Téten a Tét-Lesvári külterületi települést érintheti, a Marcal folyó vonatkozásában. Az Észak-dunántúli Vízügyi Igazgatóság a Marcal jobb parti részöblözet árvízi biztonságának javítása projekt keretében 2015-ben fejlesztette a Marcal jobb oldali árvízvédelmi töltését. A töltésfejlesztés a 7+793 tkm szelvényben ér véget magas parti bekötéssel.
A meglévő depónia keresztmetszete, a korona magassági vonalvezetése rendkívül változatos, a depónia folytonossági hiányos, így védelmi funkciót lényegében nem tölt be. A terület tulajdonosok árvizes

időszakban a depónián védekezési tevékenységet folytatnak, mely csak kisebb árvizek esetén eredményes. A területeket nagyobb árvizek esetén elönti a Marcalon lefolyó árvíz vagy a Duna visszaduzzasztó hatása miatt a megemelkedett vízszint.
A Győri Vízi Társulat 2015-ben készített az érintett szakaszra töltésfejlesztési tervet, amely megvalósításra vár.
A Marcal menti területen a védvonal és a védekezés nem rendezett, azonban mértékadó árvíz esetén nem veszélyeztet lakott területet. A korábbi árvízi tapasztalatok alapján a Koroncó-Tét összekötő út volt a magasparti védvonal és az elöntési terület határa.
A település nyugati mélyfekvésű területein húzódik a Csángota-ér. A Csángota-éren időszakosan levonuló mértékadó árvíz lakott területet nem érint, védelmi munkákat nem igényel.

21. táblázat: Az árvízvédelemre vonatkozó főbb adatok

Állami árvízvédelmi vonalak hossza (m)	0
Önkormányzati árvízvédelmi vonalak hossza (m)	0
Árvízvédelmi tározók száma (db)	0
Árvízvédelmi tározók összes térfogata (m^3)	-

1.3.6. Dombvidéki, síkvidéki vízrendezés

Tét település esetében a síkvidéki vízrendezés releváns. A belterületi és külterületi vízrendezés folyamatos fejlesztés alatt van, a település célja, hogy a fenntartható vízgazdálkodás során olyan csatornákat, vízelvezetéseket alakítsanak ki, melyek csillapítják a vízkár-események okozta veszélyeket, károkat.
A meglévő árkok az év nagy részében szárazok, vízkárveszélyt nem jelentenek.

22. táblázat: A település dombvidéki, síkvidéki vízrendezésére vonatkozó főbb adatok

Állami vízfolyások, művek	-
Önkormányzati vízfolyások, művek	-
Tározók	0 db

1.3.7. Területi vízvisszatartás, térségi vízelosztás, tógazdálkodás

Tét település területén nem található olyan tározó, amely kifejezetten vízvisszatartó megoldás céljából épült volna. A területen azonban megtalálható több tó is, melyek főleg különböző célt szolgálnak.
Sportolási, rekreációs célú tavak nem létesültek.

23. táblázat: A település tógazdálkodására vonatkozó főbb adatok

A területen található tavak száma (db)		4
Előbbiekből halászati és horgászati célú (db)		1
Tavak		
Tó neve	Tó térfogata	Tó felülete
Bezsánpusztai-tó		26 035 m^3
130 sz. tó Rábaszentmihálytól K-re		4 499 m^3
Ürgehegyi horgásztó		1 608 m^3
Vendel Gyula tava		3 410 m^3

1.3.8. Mezőgazdasági vízgazdálkodás, belvízgazdálkodás, aszálykárelhárítás

Tét település területén a felszíni vizekből történő öntözési lehetőségek csak korlátozottan biztosítottak.

A településen természetesen jelen van az öntözéses gazdálkodás, azonban ennek számszerűsítése egyelőre nem valósult meg.

24. táblázat: A település mezőgazdálkodási vízgazdálkodásával összefüggő főbb adatok

A településen található meliorált terület kiterjedése (ha)	n.a.
Öntözött terület kiterjedése (ha)	n.a.
Alagcsövezett terület kiterjedése (ha)	n.a.
Belvízveszélyes terület kiterjedése (ha)	n.a.
Öntözött terület kiterjedése (ha)	n.a.

1.3.9. Vízminőség, vizes élőhelyek védelme

Tét település területén sem országos védelem alatt álló terület, sem fokozottan védett természeti terület, sem pedig ex lege védett természeti emlék nem található, viszont egyes külterületi részei az országos ökológiai hálózathoz tartoznak.

25. táblázat: A település védett vizes élőhelyei

A területen található védett vizes élőhelyek száma	- db

A VGT3 alapján a település területe:

- a felszíni víztestek közül a Marcal, az „Erősen módosított vízfolyáshoz hasonló víztest" kategóriába tartozik,

továbbá:

- az sp.1.2.2. Rábca-völgy déli része sekély porózus víztestet, és
- a p.1.2.2. Rábca-völgy déli része porózus víztestet érinti.

Az sp.1.2.2. Rábca-völgy déli része víztest minősítése gyenge a süllyedés teszt és a FAVÖKO-k állapota miatt.
A p.1.2.2. Rábca-völgy déli része porózus víztest jó minősítést kapott.
Kémiai állapot szempontjából a sekély porózus és a porózus víztest is jó minősítésű.

1.3.10. A folyók menti települések és a folyók vízgazdálkodási és rekreációs kapcsolata

Tét település északi határában található a Marcal. A település rekreációs fejlesztéseket a folyó mentén nem tervez.

1.4. Intézmények, partnerség

1.4.1. Vízügyi hatóság

A vizek hasznosításával, hasznosítási lehetőségeinek megőrzésével és kártételeinek elhárításával összefüggő alapvető jogokat és kötelezettségeket a vízgazdálkodásról szóló 1995. évi LVII. törvény (a továbbiakban: Vgtv.) határozza meg. A vízgazdálkodási hatósági jogkör gyakorlásáról a 72/1996. (V. 22.) Korm. rendelet (a továbbiakban: 72/1996. (V. 22.) Korm. rendelet) rendelkezik. A 72/1996. (V. 22.) Korm. rendelet 1. § (1) bekezdése alapján a vízgazdálkodással összefüggő elsőfokú vízügyi hatósági jogkört a területi vízügyi hatóság gyakorolja.
A vízügyi igazgatási és a vízügyi, valamint a vízvédelmi hatósági feladatokat ellátó szervek kijelöléséről szóló 223/2014. (IX. 4.) Korm. rendelet (a továbbiakban: 223/2014. (IX. 4.) Korm. rendelet) 10. §-a jelöli ki a területi vízügyi hatóságokat. A 223/2014. (IX. 4.) Korm. rendelet 2. melléklete alapján a település a Győr-Moson-Sopron Vármegyei Katasztrófavédelmi Igazgatóság illetékességi területére esik.

A vízügyi és vízvédelmi feladatokat a Győr-Moson-Sopron Vármegyei Katasztrófavédelmi Igazgatóság Igazgatóhelyettesi Szervezet Katasztrófavédelmi Hatósági Osztály Területi Vízügyi Hatósága látja el.

A Győr-Moson-Sopron Vármegyei Katasztrófavédelmi Igazgatóság Területi Vízügyi Hatóság elérhetőségei:
Cím: 9021 Győr, Munkácsy M. u. 4.
Telefonszám: +36-96-518-293
E-mail: ugyfelszolgalat.gyms@katved.gov.hu

A vízügyi és vízvédelmi hatósági eljárások során használt legfontosabb jogszabályok (a teljesség igénye nélkül):

- 1995. évi LVII. törvény a vízgazdálkodásról
- 1995. évi LIII. törvény a környezet védelmének általános szabályairól
- 2011. évi CCIX. törvény a víziközmű-szolgáltatásról
- 72/1996. (V. 22.) Korm. rendelet a vízgazdálkodási hatósági jogkör gyakorlásáról
- 219/2004. (VII. 21.) Korm. rendelet a felszín alatti vizek védelméről
- 220/2004. (VII. 21.) Korm. rendelet a felszíni vizek minősége védelmének szabályairól
- 147/2010. (IV. 29.) Korm. rendelet a vizek hasznosítását, védelmét és kártételeinek elhárítását szolgáló tevékenységekre és létesítményekre vonatkozó általános szabályokról
- 41/2017. (XII. 29.) BM rendelet a vízjogi engedélyezési eljáráshoz szükséges dokumentáció tartalmáról.

1.4.2. Illetékes vízügyi szakigazgatási szerv

A Vgtv. 2. §-a meghatározza az állam feladatait a vízgazdálkodás területén. A Vgtv. 3. §-a alapján a vizekkel és a vízi létesítményekkel összefüggő állami feladatok körében az igazgatási tevékenységet a vízügyi igazgatási szervek látják el.
A 223/2014. (IX. 4.) Korm. rendelet 8. §-a jelöli ki a területi vízügyi igazgatóságokat. A 223/2014. (IX. 4.) Korm. rendelet 1. melléklete alapján a település az Észak-dunántúli Vízügyi Igazgatóság illetékességei területére esik.

Az Észak-dunántúli Vízügyi Igazgatóság elérhetőségei:
Cím: 9021 Győr, Árpád út 28.
Telefonszám: +36-96-500-000
E-mail: titkarsag@eduvizig.hu

1.4.3. Víziközmű szolgáltató(k)

Tét város víziközmű szolgáltatója a Pannon-Víz Zrt, területileg a Győri Üzemmérnökséghez tartozik. Az ivóvízszolgáltatás, valamint szennyvízelvezetés és -tisztítás alaptevékenységek mellett, a szolgáltatások közé tartozik az iparivíz szolgáltatás, laborvizsgálat, nem közművel elvezetett szennyvízszállítás és -kezelés, hulladékhasznosítás, ivóvíz- és szennyvízbekötés, csatorna- és kútkamerás vizsgálatok.
A Pannon-Víz Zrt. önkormányzati tulajdonban van, Tét részesedése 0,5 %.

A Pannon-Víz Zrt. elérhetőségei:
Cím: 9025 Győr, Országút u. 4.
Telefonszám: +36-96-522-600
E-mail: iktato@pannon-viz.hu

1.4.4. Önkormányzat vízgazdálkodással összefüggő feladatai és hatáskörei

A víziközmű-szolgáltatásról szóló 2011. évi CCIX. törvény 1. § (1) c) pontja alapján a települési önkormányzat kötelessége és joga gondoskodni a közműves ivóvízellátással és a közműves szennyvízelvezetéssel és -tisztítással kapcsolatos víziközmű-szolgáltatási eladatok elvégzéséről.
A Vgtv. 4. § (1) bekezdése állapítja meg a települési önkormányzat vízgazdálkodással összefüggő feladatait:

- a helyi vízi közüzemi tevékenység fejlesztésre vonatkozó tervek kialakítása és végrehajtása,
- a település belterületén a csapadékvízzel történő gazdálkodás,
- a közműves vízellátás körében a települési közműves vízszolgáltatás korlátozására vonatkozó terv jóváhagyásáról és a vízfogyasztás rendjének megállapításáról való gondoskodás,
- a vízgazdálkodási feladatokkal kapcsolatos önkormányzati hatósági feladatok ellátása,
- a természetes vizek fürdésre alkalmas partszakaszainak és azzal összefüggő vízfelületének kijelölése,
- a helyi vízrendezés és vízkárelhárítás, az árvíz- és belvízelvezetés.

A Vgtv. 4. § (2) bekezdése alapján a települési önkormányzat köteles gondoskodni:

- a település nem közműves ivóvízellátásáról,
- a településen található szennyvízbekötés nélküli ingatlanok esetében a nem közművel összegyűjtött háztartási szennyvíz begyűjtésének szervezéséről és ellenőrzéséről.

A 72/1996. (V. 22.) Korm. rendelet 1. § (2) bekezdése alapján a helyi vízgazdálkodási hatósági jogkört első fokon a települési önkormányzat jegyzője gyakorolja. A vízgazdálkodással kapcsolatos helyi önkormányzati hatáskörök (72/1996. (V. 22.) Korm. rendelet 24. § (1) bekezdése):

- olyan kutak létesítésének, üzemeltetésének, fennmaradásának, megszüntetésének engedélyezése, mely
  - vízbázison, távlati vízbázis érintése nélkül, kizárólag talajvízkészletet vagy parti szűrésű vízkészletet használ, legfeljebb 500 m3/év vízigénybevétellel,
  - épülettel vagy annak építésére jogosító hatósági határozattal, egyszerű bejelentéssel rendelkező ingatlanon van,
  - magánszemélyek részéről a házi ivóvízigény vagy a háztartási igények kielégítését szolgálja,
  - nem gazdasági célú vízigény,
- az előző pontban szereplő házi ivóvízigény kielégítését szolgáló kúthoz tartozó, víztisztítási feladatokat ellátó vízilétesítmény létesítéséhez, üzemeltetéséhez, fennmaradásához és megszüntetéséhez kapcsolódó engedély,
- 500 m3/év mennyiséget meg nem haladó, kizárólag háztartási szennyvíz tisztítását (CE megfelelőségi jelöléssel rendelkező szennyvízkezelő berendezések kivételével) és a tisztított szennyvíz elszikkasztását szolgáló vízilétesítmény létesítésére, üzemeltetésére, fennmaradására és megszüntetésére szolgáló engedélyek.

Hatósági ügyekben a jegyző ad felvilágosítást.

A Téti Közös Önkormányzati Hivatal elérhetőségei:
Cím: 9100 Tét, Fő u. 88.
Telefon: +36-96-461-134
E-mail: titkarsag@tet.hu

1.4.5. Egyéb vízgazdálkodással érintett szervezetek

Tét település területe a Fertő-Hanság Nemzeti Park Igazgatóság illetékességi területéhez tartozik. Feladatait elsősorban a környezetvédelmi, és természetvédelmi hatósági és igazgatási feladatokat ellátó szervek kijelöléséről szóló 71/2015. (III.30) Korm. rendelet határozza meg. Ezek a feladatok többek között:

- természetvédelmi kezelés, természetmegőrzés
- természetvédelmi kutatások
- természetvédelmi nyilvántartások vezetése
- Természetvédelmi Őrszolgálat biztosítása
- véleményezés és szakértői tevékenység
- környezeti nevelés és ökoturisztika.

A település a Győri Vízi Társulat működési területéhez tartozik.

A településen horgászegyesület nem üzemel.

1.4.6. Civil szervezetek

A településen természetvédelemmel foglalkozó civil szervezet a Téti Természetvédelmi Egyesület. Ezen kívül vízkár elhárításban a település segítségére lehetnek a

- Téti Légi Felderítő Polgárőr Egyesület
- Magyar Máltai Szeretetszolgálat Téti Csoportja
- Téti Polgárőr Egyesület
- Tét Város Tűzoltó Egyesülete
- Magyar Vöröskereszt Téti Szervezete.

2. Szabályozási környezet, követelmények és kötelezettségek

2.1. Terület-rendezési és fejlesztési tervek

2.1.1. Országos területrendezési terv

Tét település nem érinti egy, az országos területrendezési tervben kiemelt térséget sem, így azok előírásait vonatkoztatni a városra nem lehet.

Külön ki lehet emelni a távlati kiemelt szolgáltatást nyújtó főutak közül az országos területrendezési tervben R83-mal jelölt Pápa-Tét-Győr útfejlesztést, melynek építése, így a csapadékvíz elvezetésének kivitelezése is már folyamatban van.

Emellett szükséges minden, vízgazdálkodási előírást betartani, és a települési tervek részévé tenni, melyek az országos területrendezési tervben szerepelnek.

2.1.2. Megyei fejlesztési tervek

Tét településre a Győr-Moson-Sopron megye területrendezési tervéről szóló a Győr-Moson-Sopron Megyei Önkormányzat Közgyűlésének 7/2022. (IX. 17.) önkormányzati rendelete (a továbbiakban: 7/2022. (IX. 17.) önkormányzati rendelet) vonatkozik.
A területrendezési terv szerint Tét a Győri agglomeráció településegyüttes övezetéhez tartozik.
A területrendezési terv alapján Tét település területéből 134,62 ha vízminőség-védelmi terület övezete, mely a település dél-nyugati belterületein és a hozzá kapcsolódó külterületeken található. A település 301 ha nagyvízi meder övezete érinti a Marcal folyó mentén. Árvízi kockázatkezelési terület övezete a Marcal folyó mentén 994,08 ha-on érinti a települést. Téten a megyei területrendezési terv alapján rendszeresen belvízjárta terület 83,31 ha-on található a település északi külterületi részein foltokban.

A megyei területrendezési terv alapján a vízminőség-védelmi terület övezetén:
- gondoskodni kell a tisztított szennyvizek kivezetéséről,
- kívülről szennyvíz bevezetése tilos,
- az érintett települések településrendezési tervében rendelkezni kell a felszín alatti vizek, üzemelő és tartalék ivóvízbázisok, gyógyforrások védelme érdekében a potenciálisan vízszennyező építmények létesítésének korlátozására vonatkozó szabályokról.

A 7/2022 (IX. 17.) önkormányzati rendelet 11. melléklete alapján Tét településen meglévő térségi csatornák:
- Homoródi-csatorna
- Taslai-csatorna.

2.1.3. Települési tervek

Tét település helyi építési szabályzatának utolsó módosítását 2021.-ben fogadta el az Önkormányzat. Tét településfejlesztési koncepciója és integrált településfejlesztési stratégiáját a Trenecon Tanácsadó és Tervező Kft. vizsgálta felül 2022-ben.
Az integrált településfejlesztési stratégia (a továbbiakban: ITS) alapvető célkitűzése volt, hogy Tét város megfelelően pozícionálja magát hazai s nemzetközi szinten, beazonosítsa azokat az egyéni és egyedi tényezőket, amelyeket fejlesztve versenyképes maradhat, versenyelőnyökhöz juthat. A középtávú célkitűzések mentén a hosszú távú célok elérése irányába hat, mellyel a várost egy olyan pályára állítja, mely fenntartható és tartamos gazdálkodás mentén, folyamatos növekedést elérve kielégíti a hosszú távú célok elérésének kritériumait.
Az ITS alapján Tét táji és természeti adottsági olyan potenciát jelentenek a városnak, melyek kihasználása az ökoturizmus bevételteremtő jellemzője mellett folyamatos növekedést és prosperitást adhat. A Fertő-Hanság Nemzeti Park, a Pannonhalmi Tájvédelmi Körzet, illetve a Rábaköz és a Bakony mind lehetőségeket hordoz magában, és erősíthetik Tét turisztikai vonzását. A természeti környezet nyújtotta lehetőségek összekapcsolódnak a terület táji értékeivel, vagyis a cél ez olyan turisztikai bázis kialakítása, mely lehetőséget teremt Tét számára a bevételeit illetve ismertségét növelni.
A tanulmány külön kiemeli, hogy a városban infrastrukturális deficit a meglévő lakásállomány csatornázottságában mutatkozik, főleg a külterületi szegregátumokban, ahol a lakások nincsenek a közcsatornahálózatra kötve. A csatornázottság növelése mindenképpen egy prioritás kell, hogy legyen az elkövetkező években. A lakosságszám és a gazdaság növekedése a közműhálózat kapacitásának növelését is előrevetíti, elsődlegesen az ivóvíz ellátás szempontjából. Jövőbeli célként az ITS kiemeli az ivóvíz hálózat bővítését, illetve a csapadék elvezető rendszer teljes körű kiépítését és a rendelkezésre álló infrastruktúra felújítását.
Az integrált településfejlesztési stratégia alapján cél:
- a leszakadó társadalmi rétegek életkörülményeinek javítása gazdaság- és társadalomfejlesztési eszközökkel, térségi központi szerepkör erősítése és hosszú távú megőrzése,
- hosszú távon is életképes és prosperáló ipari, mezőgazdasági és turisztikai szerkezet kialakítása,
- a természeti környezet értékeinek védelme, fenntartható erőforrás-gazdálkodás kialakítása és meghonosítása, a változó környezeti adottságokhoz való alkalmazkodás erősítése,
- az épített környezet értékeinek védelme, valamint a meglévő infrastrukturális elemek fejlesztése és bővítése.

Az integrált településfejlesztési stratégia (a továbbiakban: ITS) középtávú, stratégiai szemléletű, de megvalósítás orientált tervezési dokumentum.

A tematikus célok közül vízgazdálkodási szempontból a következőket kell kiemelni:
- A város és térségének adottságaira épülő fenntartható gazdaságfejlesztés

  - A gazdaság fejlesztésével nagyobb vízigények, és szennyvízkibocsátás is jár. Erre a településnek fel kell készülnie a közműhálózat fejlesztésével, rekonstrukciójával, folyamatos karbantartásával.
- A klímaváltozás okozta extrém időjárási jelenségekre való felkészülés, megújuló energiaforrások elterjedésének segítése
  - A klímaváltozás okozta extrém időjárási körülmények miatt bekövetkező károk elkerülése érdekében kiemelten fontos a negatív hatásokra való felkészülés. Tét esetében ez elsődlegesen a várható egyre nagyobb gyakorisággal előforduló nagy csapadékok, illetve aszályok kezelését jelenti, mely egyszere jelent megoldandó feladatt a vízvisszatartás, illetve a csapadékvíz elvezetés terén is.
  - A tematikus célhoz kapcsolódó (vízgazdálkodási irányú) programok, intézkedések:
    - csapadékvíz elvezető rendszerek fejlesztése
    - záportározó építése.
- A városi infrastruktúra megfelelő színvonalának biztosítása
  - Az elmúlt évek fogyasztás növekedése miatt a jelenleg üzemelő ivóvíz kút kapacitása további, nagyobb fejlesztéseket nem tud kiszolgálni, emiatt új kút fúrása válhat szükségessé.

A ITS külön projektként szerepelteti:

- az ivóvízhálózat rekonstrukcióját, az ivóvíznyerő kút fúrását növekvő fogasztás esetén,
- a csapadékvíz elvezetés korszerűsítését
- záportározóval egybekötött élménypark kialakítását a Csángota mentén.

Utóbbi célja egy olyan multifunkcionális élménypark kialakítása, mely a turisztikai szektoron kívül a klímaváltozás okozta negatív hatások mérséklésében is aktív szerepet vállal a záportározói minőségében. Így a beruházás nemcsak gazdasági, hanem környezeti hasznokkal és előnyökkel is jár, egyben a város vonzerejét is növeli.

A helyi építési szabályzat (a továbbiakban: HÉSZ), valamint az ITS és a településfejlesztési koncepció a vízgazdálkodást figyelembe véve került kialakításra, a területhasználati besorolások a vízgazdálkodási szerepeknek megfelelő mértékben kerültek figyelembevételre.

Minden fejlesztés esetében azonban figyelni kell a helyi építési szabályzatban előírtakra. A helyi építési szabályzat 15. §-a foglalkozik a vízgazdálkodással kapcsolatos területekkel.
Tét településen a következő vízgazdálkodással kapcsolatos területek találhatóak meg:

- Folyóvizek medre és partja: a folyóvizek partéltől számított 6 m-es sávjaiban a fenntartást akadályozó létesítmény nem kerülhet. A parti sávban csak rét-legelő művelés folytatható.
- Állóvizek medre és partja: az állóvizek partéltől számított 6 m-es sávjaiban a fenntartást akadályozó létesítmény nem kerülhet. A parti sávban csak rét-legelő művelés folytatható.
- Közcélú nyílt csatornák medre és partja: a közcélú nyílt csatornák partéltől számított 3 m-es sávjaiban a fenntartást akadályozó létesítmény nem kerülhet. A parti sávban csak rét-legelő művelés folytatható.
- Vízbeszerzési terület és védőterületek: a 2 vízmű különálló vízmű területen 2-2 db kút működik. A védőterületek kijelölésre kerültek.
- Egyéb területen – ha külön jogszabály másképp nem rendelkezik – a közforgalmú vízi közlekedési építményeken túlmenően csak a vízkár elhárítási, a vízi sport és sporthorgászás célját szolgáló közösségi építmények helyezhetőek el.

A HÉSZ 17. §-a külön rendelkezik a védőterületekről, védősávokról, melyek közül az árvízvédelmi töltést kell kijelölni. Az árvízvédelmi töltés mentett oldali töltéslábától számított 110 m-es sávjában csak külön egyeztetés alapján történhet beavatkozás.

A víz védelméről vonatkozó előírások a HÉSZ 19. § (3) bekezdésében találhatóak. Itt meghatározásra kerül a település érzékenységi besorolása a felszín alatti víz szempontjából (érzékeny kategória). Emellett külön kiemelik a használt és szennyvizek kibocsátási határértékeiről szóló jogszabályokat. A lakó és üdülő terület szennyvizeit közcsatornába kell vezetni. Felhívják a figyelmet az állattartó telepek működésére vonatkozó jogszabályokra is. Ezen kívül előírják, hogy a felszíni vizek elvezetéséről, kezeléséről az előírásoknak megfelelően gondoskodni kell. Továbbá a szilárd és folyékony települési (kommunális) és veszélyes hulladékok, továbbá szennyvíz iszap elhelyezésére és kezelésére szolgáló telepet hullámtérben, töltésekkel nem védett ártéren, fakadó vagy szivárgó vizekkel veszélyeztetett vízjárásos, ill. mély fekvésű területeken elhelyezni nem szabad. A szennyvíz csatornával nem rendelkező területeken zártrendszerű szennyvízgyűjtőbe kell a szennyvizet vezetni a csatorna kiépültéig, szennyvizet szikkasztani tilos.

A település közműveire vonatkozó előírásokról a 21. §-ban rendelkezik a HÉSZ. Ezek közül vízgazdálkodási szempontból relevánsak:

- a tervezési területen megvalósuló építmények oltóvíz ellátását biztosítani kell,
- a területen a felszíni vizek védelme érdekében a vízállásos területek, tavak rendezése során az illetékes vízügyi (szak)hatóság előírásai szerint kell eljárni (vízfelületek, tó, csatorna, forrás, kút),
- a meglévő vízgyűjtő helyek környezetéből a felszíni vizeket a folyóba csak megfelelő és szükséges előtisztítás után szabad vezetni.

Összességében elmondható, hogy az ITS és a HÉSZ komoly figyelmet fordít mind a víziközmű-hálózat megfelelő használatára, mind a vízgazdálkodási területek védelmére.

2.1.4. Egyéb a település vízgazdálkodását érintő szakpolitikai kötelezettségek

2.1.4.1. Települési környezetvédelmi program

Tét település tekintetében nem áll rendelkezésre települési környezetvédelmi program.

2.1.4.2. Fenntartható Energia és Klíma Akcióterv (SECAP)

Tét település tekintetében nem áll rendelkezésre a megyei önkormányzat által elfogadott és koordinált Fenntartható Energia és Klíma Akcióterv (SECAP).

2.1.4.3. Közlekedésfejlesztési – Mobilitási terv

Tét település tekintetében nem áll rendelkezésre a Közlekedésfejlesztési – Mobilitási terv.

2.1.4.4. Tájképvédelmi terv (tájrendezési terv)

Tét számára általános tájvédelmi és természetvédelmi szempontból cél a komplex természet-, táj- és tájképvédelem megvalósítása. Érdemes felhívni a figyelmet a tájképi és a természetes életközösségek és élőhelyek megóvására. Ezzel kapcsolatosan az országos ökológiai folyosó a Marcal folyót és a hozzá kapcsolódó erdősüléseket öleli fel Tét területén.
A természeti értékek megőrzése jelenleg is fontos feladat. Bár a lecsapolást az élővilág nagyon megsínylette, a most fellelhető flóra és fauna értékeit védeni kell. Ebben fontos szerepet kap a város határában található Marcal, mint ökológiai folyosó. A fajok jelenlétére és az élőhelyi sajátosságokra a beruházásoknál nagyfokú figyelmet kell fordítani.

Tét település esetében még nem készült területi felmérés az egyedi tájértékeket illetően. Területe viszont érintett tájképvédelmi szempontból kiemelten kezelendő területek övezeteivel. Ennek területe szinte teljesen megegyezik az ökológiai hálózattal a város területén.
Az érzékeny természeti területekkel érintett részeken (pl. Rába-mente) kiemelt figyelmet kell fordítani a tájkép, a természetes életközösségek és az élőhelyen megóvására.

2.2. A település érintettsége a vízgazdálkodási tervekben

2.2.1. Vízgyűjtő gazdálkodási tervi követelmények (KJT, VGT)

A települési vízgazdálkodás területi kulcsszereplői az ellátásért felelős önkormányzat, valamint a víziközmű-szolgáltató gazdasági társaságok.
A vagyongazdálkodás korszerűsítése elengedhetetlen előfeltétele a területi vízgazdálkodás (különösen a vízkárelhárítás), valamint a víziközmű-szolgáltatás kiegyensúlyozott működésének, mert a létesítmények állapota nehézséget okoz a közfeladatok ellátása során és a lakosság ellátásának biztonságában.
A települési csapadékvíz-gazdálkodás önkormányzati feladat, melyet jellemzően közpénzből finanszírozzák az önkormányzatok.
A Nemzeti Vízstratégia (Kvassay Jenő Terv) alapján szükség lenne az elöntés veszélyét csökkentő, megelőző, a vízvisszatartást növelő intézkedésekre, valamint a kockázat megelőző vízkárelhárításra.
A vízvisszatartás esetében egy lehetőség az, hogy egyes vizek okozta károkat okozó jelenségeket úgy előzze meg, úgy kezelje az önkormányzat, hogy azok haszonként jelentkezzenek. Mivel a területi vízelvezetési infrastruktúrát az önkormányzatok is használják, cél az, hogy a belterületük esetében elvégezzék a vízjárta területek kijelölését és használatba vehetőségét.
Emellett a károk elkerülése és/vagy csökkentése azáltal is megvalósulhat, ha a települési csapadékvíz-gazdálkodás keretében a csapadék hasznosítását/hasznosulását célzó rendszerek kiépítésre kerülnek, majd üzemeltetve vannak.
A területi és települési vízgazdálkodásban a vízvisszatartásra, vízhasznosításra, a csapadékvíz-gazdálkodásra koncentráló szemlélet megvalósítása szükséges.

Magyarország második alkalommal felülvizsgálat vízgyűjtő-gazdálkodási tervét (VGT3) a 1242/2022. (IV. 28.) Korm. határozattal fogadták el 2022. áprilisában. Célja, hogy a felszíni és felszín alatti vizek, valamint a vizekkel kapcsolatban lévő védett területek „jó állapotba" kerüljenek. Ezt különböző intézkedési célokkal próbálják koordinálni, melyek több-kevesebb mértékben az önkormányzatokra is vonatkoztathatóak. A következő táblázatban ezeket az intézkedéseket foglaltuk össze.

Önkormányzati feladat	VGT Intézkedési cél	Intézkedés
Kooperáció a szennyvíz telepet üzemeltető szolgáltatóval a korszerűsítések, fejlesztések megvalósításában.	1. Szennyvíztisztító-telepek építése és korszerűsítése	1.1. Meglévő szennyvíztisztító telep korszerűsítése a szennyvíz irányelveknek megfelelően 1.3. Szennyvíztisztítás kiegészítő intézkedései környezeti szempontból összességében kedvezőbb megoldások megvalósítása a befogadó felszín alatti vagy felszíni víztest jó állapotának veszélyeztetése nélkül 1.4. A szennyvíztisztító telep záportározó kapacitásának növelése, a kezelési technológiai fejlesztése, zöld energia

		megoldások 1.6. Szennyvíziszap kezelés és hasznosításra előkészítés fejlesztése
A környékbeli mezőgazdasági tevékenységgel foglalkozó társaságok felügyelete.	2. Mezőgazdasági eredetű tápanyagszennyezés csökkentése	2.1. Mezőgazdasági eredetű tápanyagszennyezés csökkentése a helyes gazdálkodási gyakorlatok alkalmazásának ösztönzésével 2.2. Mezőgazdasági termelés tápanyagterhelés és -veszteség csökkentésére, a tápanyag hasznosulásának növelésére vonatkozó további intézkedések 2.5. A szennyvíziszap hasznosításának elősegítése és szabályozása 2.6. Állattartó telepek korszerűsítése a nitrát irányelv alapján, valamint az istállótrágya felhasználásának elősegítése 12.1. Fenntartható tápanyag-gazdálkodással és növényvédő szerek használatával kapcsolatos tanácsadás 14.2. Monitoring rendszerek és információs rendszerek fejlesztése és működtetése
A környékbeli mezőgazdasági tevékenységgel foglalkozó társaságok felügyelete.	3. Mezőgazdasági eredetű peszticidszennyezés csökkentése	3.1. Növényvédőszerek alkalmazásának szabályozása a peszticid irányelv alapján, a Nemzeti Növényvédelmi Cselekvési terv végrehajtása 3.2. Növényvédőszerek alkalmazása önkéntesen vállalt környezeti feltételeknek megfelelően 12.1. Fenntartható tápanyag-gazdálkodással és növényvédő szerek használatával kapcsolatos tanácsadás 14.2. Monitoring rendszerek és információs rendszerek fejlesztése és működtetése
Vízügyi és környezetvédelmi hatóságok értesítése. Amennyiben önkormányzati tulajdonú ingatlanon következett be a szennyezés, a kármentesítés lefolytatása is	4. Bekövetkezett szennyezések csökkentése, felszámolása, beleértve a felhagyott szennyezett területek kármentesítését	4.1. Szennyezett terület kármentesítése (feltárás, megfigyelés, biztosítás, felszámolás) felhagyott és működő területeken 14.2. Monitoring rendszerek és

feladat.		információs rendszerek fejlesztése és működtetése
A Marcalon, illetve a település területén található csatornákon az üzemeltetési feladatok elvégzése.	5. Hosszirányú átjárhatóság biztosítása, a duzzasztás és a vízszintszabályozás hatásának csökkentése	5.1. A vándorló élőlények hosszirányú mozgását/vándorlását és/vagy vízi élőhelyek állapotának javítását elősegítő intézkedések 6.6. Mederben található, funkcionálisan elavult létesítmények bontása/átalakítása, a környezet jó ökológiai állapotának, illetve potenciáljának fokozatos elérése a vízgazdálkodási cél szükség szerinti megőrzése mellett
A Marcalon, illetve a település területén található csatornákon az üzemeltetési feladatok elvégzése.	6. Hidromorfológiai viszonyok javítása, a hosszirányú átjárhatóságon kívül (vízfolyások és állóvizek morfológiai szabályozottságának csökkentése)	6.1. Nyílt ártér kialakítása és fenntartása, hullámtér bővítése és átalakítása 6.2. Hullámtér megfelelő növényzetének kialakítása, a zöld infrastruktúra fejlesztése, átalakítása, fenntartása 6.4. Vízfolyásokon és állóvizekben felhalmozódott iszap és mederbeli növényzet egyszeri eltávolítása, hasznosítása 6.5 Vízfolyások és állóvizek parti zónájában a víztípustól függő zonáció rehabilitációja 6.6. Mederben található, funkcionálisan elavult létesítmények bontása/átalakítása, a környezet jó ökológiai állapotának, illetve potenciáljának fokozatos elérése a vízgazdálkodási cél szükség szerinti megőrzése mellett 6.7. Vízfolyások és állóvizek jó ökológiai állapotának, potenciáljának fokozatos elérése és megtartása fenntartási munkák keretében 6.8. Mederkapacitás növelése a környezeti, természeti szempontok figyelembevételével 6.9. A felszíni és felszín alatti víz természetes kapcsolatának rehabilitációja 6.10. Az ártér, illetve a hullámtér vízellátottságának javítása

		6.11. A természetesnél mélyebb meder, illetve az ebből adódó kis- és középvízszint, valamint talajvízszint-süllyedés hatásának csökkentése 6.12. Települési zöld-kék infrastruktúra fejlesztése 6.13. Mesterséges csatornák kialakítása és átalakítása, amelyek közvetve segítik valamilyen VGT cél elérését
A vízelvezető rendszerek fejlesztésére fordítható támogatási pályázatok figyelése, pályázatok beadása, nyertes pályázat esetén a terv végrehajtása.	7. A vízjárási viszonyok javítása, az ökológiai vízmennyiség biztosítása	7.2. Vízpótló rendszerek módosítása, beleértve a zöld energia alkalmazását 7.5. A vízmegosztás módosítása az ökológiai vízigény biztosítása érdekében 7.6. Ökológiai szempontok érvényesítése a fenntartható vízhasználatok megvalósításában
Önkormányzat által szervezett, szemléletformáló előadások, tanácsadások megszervezése.	8. A víz hatékony felhasználását elősegítő műszaki intézkedések, az öntözés, az ipar, az energiatermelés és a háztartás területén	8.1. Víztakarékos és zöld energia megoldások alkalmazása a növénytermesztésben 8.2. Alternatív vízhasználatok ösztönzése a mezőgazdaságban 8.4. Víz hatékony felhasználása a háztartásokban 8.5. Víz- és energiatakarékos megoldások az ipari vízfelhasználásban, beleértve a zöld energia alkalmazását
A csapadékvíz-elvezetés fejlesztése, szemléletformáló előadások a vízvisszatartás lehetőségeiről	9. A költségmegtérülés elvének alkalmazása a megfizethetőség figyelembevételével a lakossági vízszolgáltatás területén	9.3. Önkormányzati csapadékvíz-gazdálkodás intézményi rendszere és a vízvisszatartás ösztönzése
Önkormányzat által szervezett, szemléletformáló előadások, tanácsadások megszervezése.	12. Mezőgazdasági tanácsadás vízvédelmi szemponttal kiegészített rendszere	12.1. Fenntartható tápanyag-gazdálkodással és növényvédő szerek használatával kapcsolatos tanácsadás 12.2. Víztakarékos növénytermészeti módszerek, öntözési tanácsadás 12.3. Területi vízvisszatartás, tájgazdálkodási tanácsadás 12.4. Erózióvédelem, talajvédelem tanácsadás
Kooperáció a vízműtelepet üzemeltető szolgáltatóval a korszerűsítések, fejlesztések	13. Ivóvízbázisok védelmét szolgáló intézkedések (védőterületek, pufferzónák)	13.1. Ivóvízminőség biztosítása a csapnál 13.2. Ivóvízbázisok védelme

megvalósításában.		13.3. Vízbiztonsági tervek végrehajtása, az új ivóvíz irányelvnek megfelelő továbbfejlesztése
Folyamatos ellenőrzés a település területén a Fertő-Hanság -Nemzeti Park munkatársaival együttműködve.	18. Idegenhonos inváziós fajok és behurcolt betegségek káros hatásainak megelőzése és szabályozása	18.1.-2. Idegenhonos inváziós fajok betelepítésének vagy behurcolásának és terjedésének megelőzése és kezelése
A településrendezési tervek vízjogi vonatkozásainak betartása. A horgászati hasznosítás jó gyakorlatának betartatása.	19. A rekreáció (beleértve a horgászatot is) káros hatásainak megelőzése és szabályozása	19.1. Tavak létesítése és működése az ökológiai szempontokra is figyelemmel 19.3. A horgászati hasznosítás szabályozása, jó gyakorlat alkalmazása
A halászati hasznosítás jó gyakorlatának betartatása.	20. A halászat és egyéb olyan tevékenység káros hatásainak megelőzése és szabályozása, amelyek állatok és növények eltávolításával járnak	20.3. Halastavak létesítésének és működésének szabályozása
A települési csapadék- és szennyvízvízelvezető-hálózat jó karban tartása. A településen működő társaságok figyelmének felhívása arra, hogy a tevékenységükből. eredő szennyezéseket minimálisra csökkentésék.	21. Településekről, épített infrastruktúrából és közlekedésből származó szennyezések megelőzése és szabályozása	21.4. Települési eredetű, belterületi növénytermesztésből, állattartásból, közterületekről származó terhelések csökkentése 21.6. Utak, vasutak vízelvezető rendszeréből származó terhelés csökkentése (külterületeken) 21.8. Csatornázás és korszerű közműpótlók alkalmazása 2000 LE alatti agglomerációkban 21.9. További csatornarákötések elősegítése és megvalósítása 21.10. Csatornahálózatok rekonstrukciója, egyesített rendszerek szétválasztása 21.11. Települési szennyvíz felszíni befogadóba, illetve csapadékvíz szennyvízcsatornába történő illegális bevezetésének megszüntetése 21.12. Elválasztott rendszerrel összegyűjtött csapadékvíz kezelése a befogadóba történő bevezetés előtt 21.13. Úszó hulladékok felszámolása, csökkentése
A természetes vízvisszatartás lehetőségeinek vizsgálata műszaki és anyagi szempontból.	23. A természetes vízvisszatartást elősegítő intézkedések	6.9. A felszíni és felszín alatti víz természetes kapcsolatának rehabilitációja

		23.1. Települési csapadékvíz-gazdálkodás 23.2. Területi vízvisszatartás mezőgazdasági területeken a beszivárgás növelése és a lefolyás csökkentése érdekében 23.4. Vízvisszatartás tározással síkvidéken belvíztározókban, illetve medertározás kiszélesített szakaszokon 27.1. Célzott felszín alatti vízutánpótlás
Önkormányzat által szervezett, szemléletformáló előadások, tanácsadások megszervezése.	24. Éghajlatváltozáshoz történő alkalmazkodás	24.1. Mitigációs intézkedések 24.2. Éghajlatváltozáshoz való alkalmazkodás
A település vízgazdálkodási stratégiájának folyamatos felülvizsgálata.	28. Károsodott védett vízi, vizes és szárazföldi élőhelyek védelme a vízjárást befolyásoló hatásokkal szemben az egyéb intézkedéseken felül	28.1. A víz mennyiségét érintő intézkedések az EU NATURA 2000 irányelvekkel összhangban 28.2. A védett természeti területek állapotát javító speciális hidromorfológiai intézkedések, beleértve a vízkivételek speciális szabályozása, vízkormányzás és vízpótlás megoldása a természetvédelmi igények kielégítésére
A település vízgazdálkodási stratégiájának folyamatos felülvizsgálata.	29. Károsodott védett vízi, vizes és szárazföldi élőhelyek védelme a vízminőségi hatásokkal szemben az egyéb intézkedéseken felül	29.1. A víz mennyiségét érintő intézkedések az EU NATURA 2000 irányelvekkel összhangban 29.2. A természetvédelmi szempontból megkövetelt vízminőség biztosítása az egyéb vízminőség-védelmi intézkedéseken felül

2.2.2. Nagyvízi mederkezelési terv (NMT)

A nagyvízi mederkezelési terv készítésének szabályozását a nagyvízi meder, a parti sáv, a vízjárta és a fakadó vizek által veszélyeztetett területek használatáról, hasznosításáról, valamint a folyók esetében a nagyvízi mederkezelési terv készítésének rendjére és tartalmára vonatkozó szabályokról szóló 83/2014. (III. 14.) Korm. rendelet tartalmazza.

Az ÉDUVIZIG 2014. decemberében készítette el a *„Marcal 34,86 fkm – Rába torkolat 10,49 fkm"* című, 01.NMT.12 számú nagyvízi mederkezelési tervet, mely szakasz érinti Tét várost.

Az érintett települések részére a nagyvízi mederkezelési terv előírásait, tervezett intézkedéseket a 01.NMT.12. számú terv 3. fejezete tartalmazza.

A 01.NMT.12. tervezési szakasz a Marcal folyó 0+000 – 7+497 fkm szelvények közötti szakaszát fedi le, ahol végig zárt ártérrel találkozunk, azaz jobb és bal partról is határolja árvízvédelmi fővédvonal. A kiépült védvonalak mentén egyes területek beépültek, vagy hasznosítottak az árvíztől mentesített egykori ártéri területeken. A vízügyi igazgatóságok állami feladata az ártéren, hullámtereken a mértékadó vízhozamok biztonságos szinten történő levezetése.

Az adott mederszakasz árvízlevezető képességének megőrzéséhez és javításához szükséges előírások a következők:

- nagyvízi levezető sávokon, a hullámtéren növényzetszabályozás:
  - szükséges a főmeder növényzettől, uszadék-torlasztól, bedőlt fáktól történő tisztítása, kaszálása,
  - a folyót keresztező hidakra, hullámtéri hídnyílásokra a hidraulikai szempontból kedvező rávezető és elvezető sávok, medrek kialakítása,
  - szükséges a nagyvízi levezetési irányú mellékágak növényzettől, uszadék torlaszoktól, bedőlt fáktól történő tisztítása,
  - a kis- és középvízi mederben kialakult erdőt meg kell tisztítani az aljnövényzettől (korlátozott hatékonyság),
  - a nagyvízi medret kísérő árvízvédelmi töltések fenntartó sávját gyepes formában kell tartani, a karbantartási munkálatokat akadályozó tereptárgyakat el kell távolítani,
  - szükséges a vízépítési terméskőből készült kisvízi szabályozási műveken (sarkantyúk, vezetőművek, a középvízi meder vízépítési terméskővel bevédett rézsűi, stb.) kialakult fás szárú növényzet teljes eltávolítása.

A tervezett beavatkozások közül Tétet a Marcal 10+349 – 7+497 szelvényszám közötti jobb parti töltés fejlesztés, illetve a 10+349 szelvényszámnál a Rábaszentmihály-Tét közötti közúti (Majorházi) híd szelvénybővítése, árvízi nyílás kialakítása érinti. A töltésfejlesztés 2015-ben megvalósult, azonban a további fejlesztések pénzügyi lehetőségek hiányában még befejezésre várnak.

2.2.3. Árvízi kockázatkezelési terv (ÁKK)

Az Országos Vízügyi Főigazgatóság készítette el 2021. évben Magyarország Árvízkockázat-kezelési tervét. Tét a Felső-Duna tervezési területhez tartozik. A Felső-Duna tervezési terület összefoglaló értékelése 2021. áprilisában készült el, melynek tervezője a VIZITERV Environ Kft. volt.
Tét település területét északon a Marcal folyó érinti.
Veszélyeztetettség alapján a Marcal ártere a legveszélyeztetettebb.
Az ÁKK összefoglalja a kockázatkezelési lehetőségeket:

- közösségi képzés, tájékoztatás, figyelemfelkeltő tevékenységek (pl. társadalmi szerepvállalás, a lakosság informálása, tájékoztatása)
- pénzügyi szabályozó és kompenzációs eszközök (pl. biztosítás)
- síkvidéki vízvisszatartás (pl. vízmegtartásra alkalmas területek megőrzése, helyreállítása, hullámtér bővítés, stb.)
- holtágak összekapcsolása a folyóval (szabályozott vízkivezetés mentett oldali mélyen fekvő területekre)
- átfogó területhasználati tervezés (pl. építési szabályozás)
- hullámtér, nyílt ártér fejlesztési előírások
- egyedi, tulajdonvédelmi intézkedések
- árhullám kialakulását és csökkentését célzó intézkedések (pl. árvízi tározás)
- árvízvédelmi intézkedések (pl. árvízvédelmi töltések fejlesztése, erősítése, folyószabályozás)
- árvízvédekezés (árvízvédelem a töltések mentén, lokalizációs intézkedések)
- figyelmeztető és előrejelző rendszerek
- belvízvédelmi intézkedések.

Az ÁKK készítése során a Vízkeret Irányelvvel való harmonizáció is megtörtént. Ez alapján az intézkedések 17 típusát határozták meg:

1. Ártéri, hullámtéri területhasználatok módosítása
2. A növényzet átalakítása és fenntartása
3. Mederkotrás

4. Víztározás, vízvisszatartás mederben
5. Árhullám-csökkentés oldaltározóban, szükségtározóban
6. Töltésáthelyezés
7. Töltésmagasítás, erősítés
8. Új töltés/depónia építés
9. Árapasztó csatorna kialakítása
10. Folyószabályozási művek visszabontása
11. Lefolyási akadályok átalakítása, elbontása
12. Hullámtéri mellékágak és holtágak rehabilitációja, mesterséges vápa kialakítása
13. Nyári gátak és depóniák elbontása
14. Övzátony rendezés
15. Kanyarulat-rendezés
16. Üdülőterületek rendezése
17. Meder-stabilizáció

2.2.4. Települési vízkárelhárítási terv

Tét település vízkárelhárítási terve 2020-ban készült, a Győri Vízi Társulat készítette el.
A település belterületé helyi vízkár a hirtelen nagy csapadékból adódhat, amelynek kezelése eseti jellegű. A védekezéshez szükséges eszközök, anyagok a város központi raktárában, az önkéntes tűzoltó egyesület szertárában rendelkezésre állnak. Külterületen a vízfolyások nem veszélyeztetnek lakott területet.
Az érintett Marcal menti területen a védvonal és a védekezés nem rendezett, azonban mértékadó árvíz esetén nem veszélyeztet lakott területet. A korábbi árvízi tapasztalatok alapján a Koroncó-Tét összekötő út volt a magasparti védvonal és az elöntési terület határa.
Tét külterületét a Marcal folyó, és a különböző kisebb árkok árvizei veszélyeztethetik. 2015-ben a Macal jobb oldali árvízvédelmi töltése fejlesztésre került, az árvízvédelmi töltés a 7+793 tkm szelvényben ér véget magas parti bekötéssel. A meglévő depónia keresztmetszete, a korona magassági vonalveztése rendkívül változatos, a depónia folytonossági hiányos, így védelmi funkciót lényegében nem tölt be.
A Téti-ér 8+140 tkm szelvényben, a Téti-árok a 9+944 tkm szelvényben, a Téti-Lesvári-árok a 10+188 tkm szelvényben keresztezi a depóniát, azonban a meglévő műtárgyak rossz állapotban vannak, sem vízelvezetési, sem vízzárási követelményeket nem elégítenek ki, elbontásuk után átépítés szükséges.
A település Mórichida felé eső észak-nyugati vizeit a Bezsánpusztai-árok és a Krisztina-árok vezetik a Marcalba. A torkolatnál a depóniában meglévő zsilipeken keresztül jut a víz a befogadóba. A műtárgyak 2015-ben felújításra kerültek.
Az árkok az év nagy részében szárazak, vízkárveszélyt nem jelentenek.
A település nyugati, mélyfekvésű külterületi részén húzódik a Csángota-ér. A Csángota-éren időszakosan levonuló mértékadó árvíz lakott területet nem érint. Védelmi munkákat nem igényel.

Tét város belterületén hirtelen nagy csapadék esetén, a domborzati viszonyok miatt a hirtelen lezúduló víztömeg okozhat helyi vízkár eseményt. A belterületi vízelvezető árkok befogadó vízfolyásai – Táti-árok, Téti-Lesvári-árok, Csángota-ér – részben kiépült, fenntartott állapotban vannak. A lakóutcák egy részében befogadótól kiépített vízelvezető árkok, zárt csatorna épült.
A korábbi években a hirtelen nagy csapadék hatására a település mélyebben fekvő területei kerültek időszakosan víz alá, kiskerteket, mezőgazdasági területeket, pincéket elöntve.
A vízelvezetés fejlesztése, kiépítése folyamatos – a projekt-támogatásokkal összehangban. A vízelvezetés kiépítésével a befogadók folyamatos karbantartására lesz szükség az összegyűjtött vízmennyiség kártétel nélküli levezetése érdekében.

A sikeres védekezés elsődleges feltétele a védművek kiépítése, fejlesztése, védképes állapotban való fenntartása, tehát a preventív védekezés. A védképes állapot fenntartásához a következőket kell elvégezni:

- a már meglévő belterületi vízelvezető művekben az éves rendszeres karbantartása mellett biztosítani kell a kiépítéskori vízhozam kiöntésmentes levezethetőségét,
- a medrekből el kell távolítani a lefolyást gátló növényzetet, hulladékot,
- a csatornákban 3-5 évente gondoskodni kell a meder kotrásáról, a műtárgyak mederrézsű hibáinak kijavításáról,
- biztosítani kell a meglévő és felhasználható szivattyúk üzemképességét,
- a védműveket, azok műtárgyait és tartozékait, valamint a védekezési berendezések, gépek, eszközök és felszerelések állapotát rendszeresen évenként felül kell vizsgálni,
- az ellenőrzés során célszerű a belterülettel határos külterületeken bekövetkezett változásokat is figyelemmel kísérni.

2.2.5. Az önkormányzat vízkárelhárítási szervezete

A településen a levonuló árhullámok és a helyben lehulló csapadékvizek okozta helyi vízkárok elleni védekezés kötelezettje a Települési Önkormányzat.
A helyi vízkár esetén a védekezés elrendeléséért, irányításáért a település polgármestere, illetőleg az általa kijelölt védelemvezető egy személyben felelős. A védelemvezető köteles megkezdeni a tényleges védekezést, amint ennek szükségessége felmerül. A helyi vízkárelhárítás műszaki feladatait a szomszédos Önkormányzatokkal, az Észak-Dunántúli Vízügyi Igazgatósággal, a Helyi Védelmi Bizottsággal és a területen működő Vízgazdálkodási és Talajvédelmi Társulattal egyeztetve kell ellátni. A védekezés felelős vezetőinek kölcsönösen tájékoztatniuk kell egymást.
A Marcal menti védekezést az ÉDUVIZIG védelemvezetőjével kell egyeztetni. A településről biztosítható szükség esetén a Marcal töltésen a védekezéshez szükséges létszám kiegészítése és technikai eszközök. A létszám város üzemeltetés és az önkéntes tűzoltóság személyi állományából biztosítható. Védelmi anyagok szükség esetén a helyi építőanyag telepről biztosíthatóak. A településen számos nagy teljesítményű munkagéppel és szállító járművel rendelkező vállalkozó működik, amelyek szükség esetén bevonhatok a védelmi munkákba személyi állománnyal együtt.
A védekezésbe a Győri Vízi Társulat a meglévő megállapodás alapján bevonható.

2.2.6. Polgármesterek felkészítése

A vizek kártételei elleni védekezés szabályairól szóló 232/1996. (XII. 26.) Kormány rendelet a védekezésre való felkészülés során a védekezésre kötelezettek feladatai között említi:

- védekezési tervek és nyilvántartások elkészítése, kiegészítése,
- saját védelmi szervezetek megszervezése és felkészítése,
- az előző pontokban felsoroltak rendszeres, évenkénti felülvizsgálata,
- védekezési gyakorlatok tartása.

A fentieken kívül a települési vízkárelhárítási terv még a következőket emeli ki:

- védképes állapot fenntartása,
- védettség növelése érdekében elvégzendő fejlesztések.

A védekezési terveket a védekezésre kötelezettnek minden év december 10. napjáig felül kell vizsgálnia és a változásokat a terveken át kell vezetnie.

2.3. Klímaváltozás és klímaalkalmazkodás

2.3.1. A klímaváltozás várható területi hatásai

Tét település tekintetében nem áll rendelkezésre Fenntartható Energia és Klíma Akcióterv, így a klímaváltozás várható területi hatásainak meghatározásához a 2017. decemberében készült „Győr-Moson-

Sopron Megyei Klímastratégiája" című dokumentációt, valamint a Nemzeti Alkalmazkodási Stratégiát (NAS) és a Nemzeti Éghajlatváltozási Stratégiát (NÉS-2) használjuk fel.
A fenti dokumentumok 10 kiemelt problémakört említenek, ahol az éghajlatváltozás kifejti hatását. Ezek közül Tét település vízgazdálkodására a következők lehetnek hatással:

- árvíz veszélyeztetettség
- belvíz veszélyeztetettség
- villámárvíz veszélyeztetettség
- aszály veszélyeztetettség
- ivóvízbázisok veszélyeztetettsége.

Tét északi területein a Marcal árvizei okozhatnak problémát, de árvízvédelmi töltések alkalmasak arra, hogy a területen nagy részét megvédjék, emellett lakott területeket az árvizek nem érintenek. A jövőbeni szélsőséges időjárási viszonyok miatt a Marcal folyón várhatóak (villám)árvizek, melyek elleni védelemről gondoskodni kell. Megoldható lehet ez az árvízvédelmi töltések fejlesztésével, vagy záportározók kialakításával, melyek a hirtelen lezúduló nagy mennyiségű csapadékvizet tározzák, és folyamatosan, kontrolláltan engedik a patakmederben tovább haladni.

A belvíz veszélyeztetettség jelenleg a település külterületi részét érinti. A belvizes területek aránya a talajvízszint magasságától, valamint a csapadékos időszakok arányától függ. A klímaváltozás hatására valószínűsíthető, hogy a belvízzel való elöntések szoros kapcsolatban lesznek a heves esőzésekkel.
A belvíz veszélyeztetettségre adott válasz az érintett területeken belvíz elvezető csatornák kialakítása, a meglévő árkok jó karban tartása.

A klímamodellek alapján megállapítható, hogy aszály-veszélyeztetettség tekintetében Győr-Moson-Sopron vármegye összességében a kevésbé sérülékeny vármegyék közé tartozik. Azonban számolni kell azzal, hogy átlagosan kevesebb csapadék fog érkezni a területre, és az összes csapadékmennyiség eloszlása sem lesz egyenletes, így a megfelelő mezőgazdasági termeléshez szükség lesz a különböző öntözési módok felhasználására.

A Téten megtalálható ivóvízbázis klímaérzékenysége mérsékelten érzékeny. Nagy valószínűség szerint a vízbázis vízadóképességével a jövőben sem lesz gond, viszont a szennyeződések elkerülése továbbra is kiemelt fontosságú kérdés.

A Győr-Moson-Sopron vármegyei klímastratégia adaptációs átfogó célkitűzései közül Tétet az ár- és belvizek elöntéseitől védett területek arányának növelése, valamint a vízkészletek megtartásával (vízvisszatartás, -tározás) érintett területek arányának növelése érintik.

2.3.2. A terület klímaalkalmazkodással összefüggő vízgazdálkodási kötelezettségei

Tét településről elmondható, hogy a 2.3.1. pontban bemutatottak alapján a klímaváltozás hatásai kevéssé érintik. A településen a nagyobb mennyiségű csapadék okozta villámárvizek okozhatják a jövőben a legnagyobb problémát, elhárításukra komoly figyelmet kell fordítani. Emellett meg kell vizsgálni a vízvisszatartás különböző lehetőségeit is, így biztosítva a kiegyensúlyozottabb vízgazdálkodást.

Az aszály elleni védekezés során fontos, hogy a mezőgazdasági termelés fenntartható módon történjen. A 147/2010. (IV. 29.) Korm. rendelet egyértelműen meghatározza, hogy amennyiben lehetséges, az öntözésnek felszíni vízből kell történnie. A felszín alatti (talajvíz, rétegvíz) vizekből való öntözés csak akkor lehetséges, ha felszíni víz nincs a közelben megfelelő mennyiségben. Rétegvízből való öntözés csak mikroöntözési móddal valósítható meg. A mezőgazdasági tevékenység során fokozott figyelemmel kell lenni a területen megtalálható felszíni és felszín alatti vízbázisok védelmére.

A vízbázisvédelem, a felszíni és felszín alatti vizek védelme továbbra sem hanyagolható el, hiszen a vízbázisokat nemcsak a víziközműves ivóvízellátás során használják fel. Amennyiben a településen a felszíni vagy a felszín alatti víz szennyeződése következik be, haladéktalanul értesíteni kell a Győr-Moson-Sopron Vármegyei Katasztrófavédelmi Igazgatóság Területi Vízügyi Hatóságát, valamint az Észak-dunántúli Vízügyi Igazgatóságot.

A fentieken kívül a Győr-Moson-Sopron Megyei Klímastratégia különböző intézkedési javaslatokat említ. Ezek közül vízgazdálkodási tekintetben a következő adaptációs intézkedéseket tartjuk kiemelendőnek:

- az ár- és belvízvédelmi kockázatkezeléssel érintett területek vízkárelhárítási fejlesztéseinek megvalósítása
- helyi vízkár veszélyeztetettség csökkentése és a környezeti káresemények megelőzése.

A szemléletformálási intézkedési javaslatok közül a következők lehetnek hatással a település vízgazdálkodására:

- közoktatáshoz kapcsolódó felvilágosító, szemléletformáló kampányok a klímaváltozáshoz kapcsolódó teendőkről (klímatudatos fogyasztási szokások kialakítása),
- alternatív energiaforrások használatának növelése, népszerűsítése (pl. geotermikus energia, hőszivattyúk),
- fenntarthatóság értékrendjének tudatosítása (fenntarthatóság szemlélete, értékrendje).

Amennyiben a település a megyei klímastratégiában megnevezett adaptációs és szemléletformálási intézkedési javaslatokra hangsúlyt fektet, akkor egyrészt tudja csökkenteni a vízkárokból fakadó költségek nagyságát, továbbá a szemléletformálás keretében egy klímatudatos, fenntartható közösséget tud létrehozni, így erősítve a település vízellátási biztonságát.

3. A településfejlesztéshez kapcsolódó vízgazdálkodási célok, stratégia, feladatok meghatározása

3.1. A település vízgazdálkodási állapotának értékelése

Tét város vízgazdálkodási állapotának értékeléséhez SWOT analízist készítettünk. Ebben a település vízgazdálkodási szempontú erősségei és gyengeségei kerülnek meghatározásra, és ezek mellett megjelenítésre kerülnek a vízgazdálkodásban rejlő lehetőségek és veszélyek is.

ERŐSSÉG	GYENGESÉG
• önálló ivóvíz bázis • ivóvíz és szennyvíz hálózat kiépítettsége • szennyvíztisztító telep üzemeltetése • csapadékvíz csatornák folyamatos fejlesztése • helyiek és civil szervezetek aktivitása • Marcal jobb partján kialakított és felújított árvízvédelmi töltés található	• a Marcalba csatlakozó kisebb árkok műtárgyai rossz állapotban vannak • a szennyvízhálózat a külső településrészeket nem érinti • csapadékvíz elvezető csatornák nem fedik le a teljes települést • a település nincs felkészülve a heves esőzések okozta villámárvizek levezetésére • engedély nélküli vízkivételek (magánkézben lévő kutak)

LEHETŐSÉG	VESZÉLY
• szennyvíztisztító telep fejlesztése • településrészek víziközmű hálózatának fejlesztése • felszíni vízből való öntözés támogatása (Marcal, egyéb csatornák) • vízvisszatartás fejlesztése (aszály elleni védekezés), záportározó kialakítása • geotermikus energia, mint megújuló energia felhasználása • turisztikai értékek fejlesztése (pl. horgászat, tanösvények) • együttműködés a Fertő-Hanság Nemzeti Parkkal (pl. túraútvonalak kiépítése, vizes élőhelyek bemutatása)	• településrészek elöregedett víziközmű rendszere NEM kerül fejlesztésre • a népesség és a gazdaság növekedésével a vízellátás stabilitása csökken • túlzott öntözés a mezőgazdasági művelésű területeken • mezőgazdasági területek műtrágyázása • nem engedélyezett vízkivételi pontokon a vízbázis elszennyeződése • forráshiány

3.2. A település vízgazdálkodásának jövője

3.2.1. A település vízgazdálkodási céljainak meghatározása

Tét község bel- és külterületi vízgazdálkodásáról elmondható, hogy törekszik a fenntarthatóságra, folyamatos fejlesztésekkel és karbantartásokkal igyekszik fenntartani az önkormányzat üzemeltetésében lévő vízilétesítmények jó műszaki állapotát.
A 2. fejezet alapján megállapítható, hogy a város vízgazdálkodására a víziközmű hálózat jó karban tartása és az esetleges villámárvizek elvezetése okozhatják a legnagyobb kihívást, a fejlesztéseket ebben az irányban érdemes kezdeni. A település célja, hogy Tét belterületi csapadékvíz elvezetését minél előbb megoldja. Ezzel párhuzamosan - lehetőségeikhez mérten – az ivóvíz- és szennyvíz ellátást is fejlesztik, bővítik, valamint hosszú távú célokat is kitűztek, pl. egy záportározó kialakítását a Csángota-éren, mely turisztikai vonzerővel is bírna. Emellett fontos felkészülni a klímaváltozásból eredő aszályos időszakok kezelésére is, amelyre a leghatékonyabb megoldás a lehetőség szerinti legjobb vízvisszatartás.
Különösen fontos a térség, a település ivóvízbázisának megőrzése, hiszen erről a vízbázisról látják el Téten kívül Tétszentkút és Gyömöre településeket is. Továbbá a település számára fontos a vizekkel való fenntartható gazdálkodás, a jó vízminőség megőrzése.

3.2.2. Fejlesztési, fejlesztendő területek, ehhez kapcsolódó feladatok beazonosítása

Tét településen az ivóvíz- és szennyvíz-elvezető hálózat a lehetőségekhez képest jól kiépített. A község területén az ingatlanok szinte 100 %-ban rácsatlakoztak a közműves ivóvíz hálózatra, viszont külső településrészek szennyvíz-elvezetése nem teljeskörűen megoldott. A víziközmű hálózat fejlettségét növeli, hogy saját ivóvízbázissal, valamint szennyvíztisztítóval rendelkeznek. A téti vízmű képes ellátni a település mellett még Tétszentkút és Gyömöre lakosságát is, illetve lehetőség van további bővítésre. Azonban számolni kell azzal, hogy a növekvő népességszám, és a fejlődő gazdasági környezet hatására olyan vízigény alakulhat ki a városban, amit a jelenlegi vízmű már nem tud ellátni. A szennyvíztisztító telep 9

település szennyvizét fogadja be, továbbá a házi szennygyűjtőkből szippantással összegyűjtött szennyvíz is ide érkezik.
A közműszolgáltatóval közös cél, hogy a ivóvíz- és szennyvíz-elvezető hálózat a lehető legszélesebb körben kiépített legyen – értve ezt a lakossági és ipari igényekre nézve is. Emellett fontos a megfelelő minőségű ivóvíz biztosítása a településen található vízmű kutakból, továbbá a szennyvíztelep fenntartható működésének biztosítása is.

Emellett fontos az is, hogy a település csapadékvíz-elvezető rendszere olyan állapotba kerüljön, hogy nemcsak az átlagos esőzések idején, hanem a heves, hirtelen lezúduló nagy mennyiségű esőzésekkor is képes legyen a lehulló csapadékot elszállítani. Ezen a téren a város az elmúlt években rengeteget tett, ennek eredményeként a település nagy részén szikkasztó árkok, csapadékvíz-elvezető csatornák kiépítésével a csapadékvizek elvezetése megoldott, viszont fejlesztésekre, karbantartásokra folyamatos szükség van.

Tét településen az árvizek elleni védelem megoldott, mivel a Marcal mellett kiépített árvízvédelmi töltés található, a kisebb árkok, csatornák árvizei pedig nem veszélyeztetnek lakott területeket. Az árvízvédelmi töltések, valamint az árkok, csatornák megfelelő karbantartása viszont elengedhetetlen ahhoz, hogy ez az állapot továbbra is fenn maradjon.

A villámárvizek levezetésében, továbbá az aszályos időszakok vízpótlása érdekében érdemes végiggondolni a vízvisszatartás lehetőségeit. Mindenképpen érdemes olyan területekben gondolkodni, ahol az öntözéses gazdálkodás jellemző, így segítve a gazdákat az öntözővíz biztosításában.
A vízvisszatartás lehetőségei Tét területén a következőek:

- helyben szikkasztás (a település belterületén jelenleg is alkalmazzák)
- az esővíz bevezetése már meglévő (öntöző-)csatornákba, későbbiekben új öntözőcsatornák kialakítása
- záportározók kialakítása, illetve az esetleges további záportározók helyének meghatározása.

Az ITS külön projektként kezeli egy záportározóval egybekötött élménypark kialakítását a Csángota mentén. Ez nemcsak a vízvisszatartásban nyújthat segítséget, hanem a település turisztikai vonzerejét is segítheti.

A turizmust erősítheti a Fertő-Hanság Nemzeti Parkkal való együtt működés, akikkel közösen tanösvényeket, túraútvonalakat lehetne létrehozni, így bemutatva a környék vízi élőhelyeit, a növény- és állatvilágot.

A település tekintetében érdemes megvizsgálni a megújuló energiaforrásainak felhasználásának lehetőségeit is vízgazdálkodási szempontból: a geotermikus energia, a földhő felhasználásának feltételei Tét térségében is fennállnak. Érdemes megvizsgálni az önkormányzati épületek hőszivattyús rendszerrel történő hűtését, fűtését.

A fejlesztések során azonban mindig figyelemmel kell lenni a fenntarthatóságra. A tevékenységek, ipari létesítmények engedélyezése során figyelemmel kell kísérni az esetleges szennyeződéseket, melyek a település (ivó)vízbázisát veszélyeztethetik.
A fentiek mellett fontos a település lakosságának folyamatos tájékoztatása, szemléletformálása is. Ezek közül is a legfontosabb – hogy a lakosság is betarthassa jogszabályi kötelezettségeit – a magánkézben lévő kutak vízjogi engedélyeztetése, valamint a közműpótló berendezések engedélyeztetése és megfelelő karbantartása.

3.2.3. A település előkészítés alatt lévő fejlesztési programjai

Tét település elsődleges célja, hogy a város csapadékvíz elvezetése minél kiterjedtebb és fejlettebb legyen. Ennek érdekében jelenleg tervezés alatt van a Fő utcában, a Gyömörei utcában és a Hunyadi utcában a csapadékvíz elvezetésének tervezése és kialakítása. Emellett a település folyamatosan vizsgálja, hogy mely területek vannak leginkább kitéve az intenzív csapadék események okozta károknak.
Távolabbi cél, a szennyvíz-hálózat kibővítése azokra a területekre, ahol a közműves szennyvíz-elvezetés még nem megoldott. Az újonnan kialakított és kialakítandó lakóövezetekben és gazdasági övezetekben is biztosítani kell a vezetékes ivóvízre való rácsatlakozás lehetőségét, valamint a közműves szennyvíz-elvezetést. Az esetlegesen felmerülő vízigényekre válaszul egy új ivóvíz termelő kút fúrása is felmerült. A település hosszú távú terve egy záportározó kialakítása a Csángota-éren, amely nemcsak környezeti előnyökkel jár, ugyanis egy élményparkot is építenének mellé.

3.2.4. Programok, feladatok sorrendisége, egymásra hatása

A feladatok sorrendjében első helyen áll a már elkezdett programok (pl. Fő utca - Kodály Zoltán u. közötti szakasz csapadékvíz-elvezetése) a terveknek megfelelően megvalósuljanak, a tervezett utcák csapadékvíz elvezetése megoldott legyen. Hosszútávú cél a település belterületi csapadékvíz elvezetésének kiterjesztése, fejlesztése.
Középtávú cél, de mindenképpen megoldandó feladat külső településrészek szennyvíz-elvezetésének megoldása. A település folyamatos növekedésével igény szerint szükség lehet a szükséges ivóvíz mennyiség növelésére is, melyet egy új vízmű kút fúrásával lehet biztosítani. Az ivóvíz- és szennyvízelvezető-hálózat folyamatos karbantartása is elengedhetetlen.
Hosszú távú cél a Csángota-éren a záportározó kialakítása.
Emellett érdemes megvizsgálni a vízvisszatartás további lehetőségeit is, egyéb tározók helyét kijelölni, a már meglévő csatornákat, vízfolyásokat felülvizsgálni, megfelelő befogadókat keresni. Mindezt egy átfogó tanulmányként lehetne kezelni, mely kitér a hirtelen lezúduló, intenzív csapadékesemények gyakoriságára, veszélyeire, és a lehulló csapadékmennyiség kezelésére, elvezetésére, visszatartására.
Folyamatos feladat a már meglévő víziközmű rendszer folyamatos karbantartása, ellenőrzése, a meglévő állapot jó karban tartása. Ezt a víziközmű szolgáltatóval közösen kell elvégezni, egymást kölcsönösen segítve.
A későbbiekben érdemes megvizsgálni azt is, hogy a település vízgazdálkodási elemei (pl. tavak, felszín alatti vízbázisok) hogyan fejleszthetőek, illetve hogyan segíthetik a város fenntartható működését.

3.3. A település integrált vízgazdálkodásával összefüggő feladatok

3.3.1. A közös vízgyűjtő területen elhelyezkedő települések koordinációja

Tét település ivóvízszolgáltatása szorosan összekapcsolódik Tétszentkút és Gyömöre község vízgazdálkodásával, a szennyvíz telep működése pedig annak a kilenc településnek a szennyvíz-elvezetésével, amelyek a téti szennyvíztisztító-telepre engedik a szennyvizüket. A közös vízközmű-hálózat egyértelművé teszi, hogy a szomszéd településekkel szoros kapcsolatban kell lenni, közös vízgazdálkodási koncepciók kialakítását szorgalmazni kell.

3.3.2. Az ITVT megvalósításának nyomon követése, módosítása, felülvizsgálata

Az ITVT-t első körben az Önkormányzat véleményezi, majd ha rendben találja, azt egy Önkormányzati határozattal elfogadja. Az elfogadás után az ITVT-t véleményezésre meg kell küldeni az illetékes Vízügyi Igazgatóságnak.
Az ITVT a rendezési tervben foglaltaknak megfelel, ellenmondások feloldása, átvezetések nem szükségesek.
Az Önkormányzatnak az ITVT-t saját hatáskörben 10 évente felül kell vizsgálnia, aktualizálnia, illetve módosítania az esetleges, új fejlesztések kapcsán.

Mellékletek

1. Áttekintő helyszínrajz – M 1:30 000
2. Település közigazgatási területét bemutató helyszínrajz – M 1:10 000
3. A település víziközmű rendszerét bemutató helyszínrajz – M 1:10 000
4. Vízrajz és árvízvédelem – M 1:30 000

Győr, 2023. július 26.

Dobos Szabolcs
Kamarai szám: VZ-T/ 08–0867

Király Zsófia
tervező

Tét Város Önkormányzata
Tét, Fő u. 88. 9100-H
Tel./Fax: 96/461-134
E-mail: titkarsag@tet.hu

IKTATÓSZÁM: 218-99/2023

BÍRÁLÓ LAP

Árajánlat összehasonlításához, értékeléshez

Tárgy: Árajánlatkérés a TOP-4.3.1-16-GM1-2019-00001 azonosítószámú projekt megvalósítása kapcsán műszaki eszközökre.

Árajánlatot kértünk:

1. **Core-Vill Systems Kft. (9142 Rábapatona, Rákóczi u. 69.)**
2. **Műszaki Pont 2009 Kft. (9023 Győr, Fehérvári út 3.)**
3. **Vöröskő Kft. (8200 Veszprém, Pápai út 36.)**

Az ajánlatok összehasonlító táblája:

Ssz.	Árajánlatot adó megnevezése	Költség nettó Ft	ÁFA	Költség összesen bruttó Ft
1.	**Core-Vill Systems Kft. (9142 Rábapatona, Rákóczi u. 69.)**	1.841.560 -Ft	497.221, -Ft	2.338.781, -Ft
2.	**Műszaki Pont 2009 Kft. (9023 Győr, Fehérvári út 3.)**	1.863.080, -Ft	503.032, -Ft	2.366.112, -Ft
3.	**Vöröskő Kft. (8200 Veszprém, Pápai út 36.)**	1.890.000, -Ft	510.300, -Ft	2.400.300, -Ft

Ellátandó feladatok:

- Műszaki cikkek helyszínre történő szállítása.
- Műszaki cikkek üzembehelyezése.

Bírálati szempont:

Az összességében legalacsonyabb ellenszolgáltatási összeg.

Az ajánlat(ok) elbírálása:

Az ajánlat(ok) elbírálása 5 munkanapon belül megtörténik, és az ajánlattevőket az Ajánlatkérő írásban értesíti a pályázat elbírálásáról.

Megrendelés: Az eredményhirdetés kiküldését követő 5 munkanapon belül megrendelés kiküldésével.

Javaslat:

Kérem a **Core-Vill Systems Kft. (9142 Rábapatona, Rákóczi u. 69.)** ajánlatának elfogadását és a megrendelést engedélyezni szíveskedjenek.

Tét Város Önkormányzata
Tét, Fő u. 88. 9100-H
Tel./Fax: 96/461-134
E-mail: titkarsag@tet.hu

Indokolás:

Tét Város Önkormányzata a TOP-4.3.1-16-GM1-2019-00001 azonosítószámú projekt megvalósítása kapcsán eszközbeszerzéssel kapcsolatos feladatok ellátására kért ajánlatot. A legkedvezőbb árajánlatot a **Core-Vill Systems Kft. (9142 Rábapatona, Rákóczi u. 69.)** adta, **bruttó 2.338.781, -Ft**-os költségért.

Tét, 2023. szeptember 12.

Molnár Krisztián
ügyintéző

Készítette:

A beszerzéshez szükséges előirányzat rendelkezésre áll: igen-nem*
A javaslattal egyetértek /nem értek egyet*:
Tét, 2023. szeptember 12.

.....
Nagyné Puter Gyöngyi
pénzügyi és gazdasági csoportvezető

Elutasítás esetében megjegyzés/további utasítás:
Tét, 2023. szeptember 12.

.....
Nagyné Puter Gyöngyi
pénzügyi és gazdasági csoportvezető

Elutasítás esetében az elutasítás jóváhagyása:
Az elutasítással egyetértek /nem értek egyet*:
Tét, 2023. szeptember 12.

.....
Bánfi Lajos
polgármester

Tárgy: Tét Város Önkormányzata - Árajánlatkérés
Feladó: Tóth Gábor <toth.gabor@core-vill.hu>
Dátum: 2023. 09. 08. 11:31
Címzett: 'Molnár Krisztián' <krisztian@pmhivatal.tet.hu>

Kedves Krisztián!

Köszönjük a megkeresést, mellékelten küldjük az árajánlatunkat!

Üdvözlettel:

Tóth Gábor
ügyvezető / Geschäftsleiter

Tel: +3620402-8877
toth.gabor@core-vill.hu

Core-Vill Systems Kft.

Core-Vill Systems Kft.
9142 Rábapatona, Rákóczi u. 69.
www.core-vill.hu
Tel: +3620593-8180

„A" minősítésben
részesíti

„Az „A" kockázati minősítésű cég az üzleti élet egyik legmegbízhatóbb szereplője, a vele való üzleti kapcsolat kialakításának pénzügyi kockázata rendkívül alacsony"

Az adatkezelés módjáról és rendszeréről szóló adatvédelmi szabályzatunkat az alábbi linken érheti el: http://core-vill.hu/adatvedelmi_szab.pdf

From: Molnár Krisztián <krisztian@pmhivatal.tet.hu>
Sent: Wednesday, September 6, 2023 2:45 PM
To: Tóth Gábor <toth.gabor@core-vill.hu>
Subject: Tét Város Önkormányzata - Árajánlatkérés

Tisztelt Cím!

Bánfi Lajos polgármester úr megbízásából mellékelten küldöm Tét Város Önkormányzatának ajánlatkérését eszközökre. Ezúton felkérem cégüket, hogy a mellékelt ajánlatkérési dokumentáció alapján árajánlatot adni szíveskedjenek a feladat ellátására.

Tisztelettel:
Molnár Krisztián
--

Molnár Krisztián
Tét Város Önkormányzata
Cím: *9100 Tét, Fő utca 88.*
Mobil: *+36 20 238-4073; +36 96 461-193*
Fax: *+36 96 461-193*
Email: ***krisztian@pmhivatal.tet.hu***

—Mellékletek:

arajanlat_tet.pdf 248 KB

1. sz. nyilatkozatminta

Felolvasólap

Árajánlatkérő:
Tét Város Önkormányzata
9100 Tét, Fő utca 88.

Árajánlatadó adatai:
Core-Vill Systems Kft.
székhelye: 9142 Rábapatona, Rákóczi utca 69.
adószáma: 23464124-2-08
képviseli: Tóth Gábor

Az árajánlat tárgya:

Árajánlatkérés a TOP-4.3.1-16-GM1-2019-00001 azonosítószámú projekt megvalósítása kapcsán eszközbeszerzésre.

Beszerzés tárgya	Nettó ár (Ft)	Áfa (Ft)	Bruttó ár (Ft)
Eszközbeszerzés a TOP-4.3.1-16-GM1-2019-00001 azonosítószámú projekt megvalósítása kapcsán.	**1 841 560 Ft**	**497 221 Ft**	**2 338 781 Ft**

Ajánlatomat a kiadásától számított 60 napig fenntartom.

Kijelentem, hogy az ajánlatkérés feltételeit elfogadom, nyertességem esetén a szerződést aláírom.

Kelt: Rábapatona, 2023. 09. 08.

Core-Vill Systems Kft.
9142 Rábapatona, Rákóczi u. 69
Adószám: 23464124-2-08
Ratif.: 12095736-01[illegible]

Költségvetési kiírás

TOP-4.3.1-16-GM1-2019-00001 azonosítószámú „Lakossági igényt kielégítő szolgáltatások fejlesztése Téten” elnevezésű projekt keretében

Ajánlatkérő: Tét Város Önkormányzata
9100 Tét, Fő u. 84.
Adószám: 15727350-2-08

Ajánlattevő: Core-Vill Systems Kft.
9142 Rábapatona, Rákóczi köz 68
Adószám: 23484124-2-08

Ajánlat tárgya:

MEGJEGYZÉS:
Amennyiben a megrendelés leadásig az ajánlott termékek már nem beszerezhetőek, akkor a megrendelőnek ajánlatunkat kiküszöböljük, amelynek műszaki tartalma az eredetivel megegyező vagy jobb.

megnevezés	kép	leírás	menny.	egys.	nettó egys.ár	Nettó össz ár:	Bruttó össz ár:
FŐZŐLAP (Candy CH 64 CCS)		Főzőlap Érintővezérlés 9 teljesítményfokozat Maradék hő mutató kijelző Biztonsági automatikus kikapcsolás hosszabb kisjó időtartamig esetén 220 V-os csatlakoztatható Magasság: 400 mm Szélesség: 590 mm Mélység: 520 mm Főzőlapok: 4 db 2 × 155 mm, 1200 W 1 × 220 mm, 2300 W 1 × 180 mm, 1800 W Maradékhő kijelzés, Teljesítményszint-kijelző, Biztonsági kikapcsolás, Kerámia felület	4	db	76 920 Ft	307 680 Ft	390 874 Ft
ELSZÍVÓ (Electrolux LFP326S)		Elszívó Beépítés típusa: Beépíthető Használat: Háztartási Kialakítás: Teleszívós Szűrőtisztítás: Recirkulációs Vezérlőpanel típusa: Mechanikus Szűrő típusa: Mosható Szűrők száma: 2 Szűrőanyag: Alumínium Fény típusa: LED Izzók száma: 2 Tulajdonság: Időzítő, Maximális légáramlás: 170 m³/h Maximális légáramlás: 410 m³/h Zajszint: 69 dB Érintőgombok száma: 2 Tápfeszültség: 220 V - 240 V Motorok száma: 1, Magasság: 179 mm Szélesség: 598 mm Mélység: 284 mm Szabad lógórész: 180 mm Kábel hossza: 1.3 m	4	db	51 970 Ft	207 880 Ft	263 900 Ft
HŰTŐSZEKRÉNY (Gorenje R491PW)		Hűtőszekrény Termék típusa: Egyajtós Szerelési típusa: Szabadonálló Friss élelmiszer tárolására szánt tér és a nulla fok hőmérsékletű tároló teljes nettó térfogata (l): 128 l Magasság: 84 cm Szélesség: 54 cm Mélység: 59 cm Energiahatékonysági osztály: F Prémium hűtőrendszer kompresszor: Nem Hűtőberendezés típusa: Statikus Szín: Fehér Zajkibocsátási osztály: C, Teljes bruttó térfogat: 135 l Teljes nettó térfogat (l): 128 l Friss élelmiszer tárolására szánt tér és a nulla fok hőmérsékletű tároló teljes nettó térfogata (l): 128 l, Hűtőszekrény polcfajtája: Üveg Frissen tartó rekesszek száma: 1 Tajtékolási kapacitása: 6, Megfordítható nyitó ajtó LED Bútorvilágítás Vezérlő típusa: Mechanikus Szerelési típusa: Szabadonálló Ajtógarnitúra típusa: Fémh Szín: Fehér	4	db	78 500 Ft	314 000 Ft	398 780 Ft
SÜTŐ (Electrolux EOOC40BX)		Sütő Típus Elektromos sütő Űrtartalom 65 liter Tisztítás AquaClean Multifunkciós igen Gyermekzár Nincs Kijelző Van Szélesség 59,4 cm Magasság 59 cm Mélység 55 cm, Vezérlés: Beépíthető kezelőgomb LED kijelzővel 2 sütési szint, Sütőfunkciók: alsó sütés, kalácssütés, grill, hőlégkeverés, villogtatás, hőlégbetörés, felső + alsó sütés, felső + alsó sütés + légkeverés Elektronikus funkciók: idő, hangjelzés, időtartam kijelzés, program vége, percszámláló Konyhai tartható üvegtetős ajtó Hűtő ventilátor: A hűtőventilátor automatikusan elindul, amikor bekapcsoljuk a sütőt. Hűti az elektronikus alkatrészeket és a külső részt Sütő lépcsők: 1 mély tepsi Sütőrácsok: 1 krómozott grillrács Tisztítás: aqua clean tisztítás Hőmérséklet tartomány: 50°C - 250°C Nettó űrtartalom: 65	4	db	136 470 Ft	353 880 Ft	703 426 Ft
Mosógép (Gorenje WHHVB6065)		MOSÓGÉP, Tölt: 6 kg / 43L, 1000 fordport, E energiaosztály,B (70 kWh/100ciklus), 16 program, Táperőm gyorsprogram, Hagyományos motor, Sportruha / Allergy sík mosási módok, Gőzprogramok, LED kijelző, Gyermekzár, Kiegészítő betétek, DrumClean dobtisztító program, 78 db(A), 60x85x46 cm, fehér	4	db	115 830 Ft	463 320 Ft	587 400 Ft

ÖSSZESEN NETTÓ:	1 841 580 Ft
áfa 27%	497 221 Ft
ÖSSZESEN BRUTTÓ:	2 338 781 Ft

Ajánlatunkat 60 napig fenntartjuk. Az ár tartalmazza a helyszínére történő szállítás, valamint a beszerelési és bekötésekhez szükséges

Dátum 2021.09.08

Core-Vill Systems Kft.
9142 Rábapatona, Rákóczi köz 68
Adószám: 23484124-2-08
Ref.: 12000795-01987922-00100

Tét Város Önkormányzata
Tét, Fő u. 88. 9100-H
Tel./Fax: 96/461-134; 461-193; 561-093
E-mail: titkarsag@tet.hu

BÍRÁLÓ LAP

Árajánlat összehasonlításához, értékeléshez

Tárgy: Árajánlatkérés a TOP-4.3.1-16-GM1-2019-00001 azonosítószámú projekt megvalósítása kapcsán három szociális bérlakás és egy szolgálati bérlakás bútorozásával kapcsolatos feladatok ellátására a mellékelt költségvetési kiírás alapján.

Árajánlatot kértünk:

1. **LINEA ONE KFT. (9011 Győr, Dózsa major)**
2. **Duó Bútor Team Kft. (2800 Tatabánya, Béla király körtér 22. 2. em. 2.)**
3. **Bútorspan Kft. (2840 Oroszlány, Sallai Imre út 20.)**

Az ajánlatok összehasonlító táblája:

Ssz.	Árajánlatot adó megnevezése	Költség nettó Ft	Költség összesen bruttó Ft
1.	**LINEA ONE KFT. (9011 Győr, Dózsa major)**	9.186.164, -Ft	11.666.428, -Ft
2.	**Duó Bútor Team Kft. (2800 Tatabánya, Béla király körtér 22. 2. em. 2.)**	9.702.962, -Ft	12.322.762, -Ft
3.	**Bútorspan Kft. (2840 Oroszlány, Sallai Imre út 20.)**	8.132.017, -Ft	10.327.662, -Ft

Ellátandó feladatok:

- Tét, Győri u. 12. Győri u. 131. és a Győri u. 133. szám alatt található szolgálati bérlakás és szociális bérlakások bebútorozásával kapcsolatos feladatok ellátása.
- Bútorok helyszíneken történő beépítése.
- Helyszíni méret egyeztetések a négy lakás felújításának befejezése elött.
- Függöny karnisok felszerelése.

Bírálati szempont:

Az összességében legalacsonyabb ellenszolgáltatási összeg.

Az ajánlat(ok) elbírálása:

Az ajánlat(ok) elbírálása 5 munkanapon belül megtörténik, és az ajánlattevőket az Ajánlatkérő írásban értesíti a pályázat elbírálásáról.

Megrendelés: Az eredményhirdetés kiküldését követő 5 munkanapon belül megrendelés kiküldésével.

Javaslat:

Kérem a **Bútorspan Kft. (2840 Oroszlány, Sallai Imre út 20.)** ajánlatának elfogadását és a szerződéskötést engedélyezni szíveskedjenek.

Tét Város Önkormányzata
Tét, Fő u. 88. 9100-H
Tel./Fax: 96/461-134; 461-193; 561-093
E-mail: titkarsag@tet.hu

Indokolás:

Tét Város Önkormányzata a TOP-4.3.1-16-GM1-2019-00001 azonosítószámú projekt megvalósítása kapcsán három szociális bérlakás és egy szolgálati bérlakás bútorozásával kapcsolatos feladatok ellátására kért ajánlatot. A legkedvezőbb árajánlatot a **Bútorspan Kft. (2840 Oroszlány, Sallai Imre út 20.)** adta, **bruttó, 10.327.662, -Ft**-os költségért.

Tét, 2023. szeptember 21.

Molnár Krisztián

Készítette:

Molnár Krisztián
ügyintéző

A beszerzéshez szükséges előirányzat rendelkezésre áll: igen-nem*
A javaslattal egyetértek /nem értek egyet*:
Tét, 2023. szeptember 21.

.....
Nagyné Puter Gyöngyi
pénzügyi és gazdasági csoportvezető

Elutasítás esetében megjegyzés/további utasítás:
Tét, 2023. szeptember 21.

.....
Nagyné Puter Gyöngyi
pénzügyi és gazdasági csoportvezető

Elutasítás esetében az elutasítás jóváhagyása:
Az elutasítással egyetértek /nem értek egyet*:
Tét, 2023. szeptember 21.

.....
Bánfi Lajos
polgármester

1. sz. nyilatkozatminta

Felolvasólap

Árajánlatkérő:
Tét Város Önkormányzata
9100 Tét, Fő utca 88.

BÚTORSPAN KFT.
székhelye: 2840 Oroszlány, Sallai Imre út 20.
adószáma: 11198488-2-11
képviseli: Kovácsné Környei Krisztina

Az árajánlat tárgya:

A TOP-4.3.1-16-GM1-2019-00001 azonosítószámú projekt megvalósítása kapcsán három szociális bérlakás és egy szolgálati bérlakás bútorozásával kapcsolatos feladatok ellátása a mellékelt költségvetési kiírás alapján.

Beszerzés tárgya	Nettó ár (Ft)	Áfa (Ft)	Bruttó ár (Ft)
Három szociális bérlakás és egy szolgálati bérlakás bútorozásával kapcsolatos feladatok ellátása.	**8 132 017,-**	**2 195 645,-**	**10 327 662,-**

Ajánlatomat a kiadásától számított 60 napig fenntartom.

Kijelentem, hogy az ajánlatkérés feltételeit elfogadom, nyertességem esetén a szerződést aláírom.

Kelt: Oroszlány, 2023. szeptember 18.

BÚTORSPAN KFT.
2840 Oroszlány, Sallai I. u. 20.
Adószám: 11198488-2-11
Bsz.: 11740061-29905155

cégszerű aláírás
p.h.

2. sz. nyilatkozatminta

Nyilatkozat alkalmassági feltétel teljesítéséről
a TOP-4.3.1-16-GM1-2019-00001 azonosítószámú projekt kapcsán bútorozási feladatok ellátása.

Alulírott **Kovácsné Környei Krisztina**, mint a **Bútorspan Kft.** (székhely: 2840 Oroszlány, Sallai Imre út 20., adószám: 11198488-2-11) hivatalos képviselője nyilatkozom, hogy az elmúlt öt lezárt évben Cégünk az ajánlatkérés tárgyának megfelelő bútorgyártás és beépítés tapasztalatával kapcsolatban az alábbi referenciával rendelkezik:

Munka megnevezése:	HIPA Nemzeti Befektetési Ügynökség bútorozás
Megrendelő neve:	HIPA Nemzeti Befektetési Ügynökség
Megrendelő címe:	Budapest, Honvéd u. 20, 1055

Kelt: Oroszlány 2023. szeptember 18.

BÚTORSPAN KFT.
2840 Oroszlány, Sallai I. u. 20.
Adószám: 11198488-2-11
Cégjegyzékszám: 11-40061-29905155

cégszerű aláírás
p.h.

Árazott költségvetés - Tét lakások

TOP-4.3.1-16-GM1-2019-00001 azonosítószámú „Leromlott városi területek rehabilitációja Téten" című projekt keretében

Ajánlatkérő: Tét Város Önkormányzata
9100 Tét, Fő u. 88

Adószám: 15727880-2-08

Ajánlatadó: **Bútorspan Kft.**
2840 Oroszlány, Sallai Imre út 20.
Adószám: 11198488-2-11

MEGJEGYZÉS:

az egységárak tartalmazzák az összeszerelés, a szállítás és a helyszíni szerelés költséget

Ajánlat tételei:

megnevezés	kép	leírás	menny.:	egys.:	nettó egys.ár	Nettó össz ár:	Bruttó össz ár:
Tét, Győri u. 12. - Szociális bérlakás							
KONYHABÚTOR		2200 x 3000 x 600/300mm, alapanyag 18mm laminált famintazató anyag, 1mm kemény ABS élzárással, első szekrény magassága 900mm, mélysége 600mm, munkalap vastagsága 28mm, 128mm fém fogantyúkkal, felsőszekrény magassága 700mm, felső szekrények ráutodó kivetőpánttal nyithatóak, 3mm fehér színű HDF hátfallal rögzítőfüllel szerelhetőek, a konyhapult vízzáróval szerelt- **Az ajánlat a konyhagépeket nem tartalmazza**	1	db	856 895 Ft	856 895 Ft	1 088 257 Ft
ÉTKEZŐ ASZTAL		Étkező asztal 25mm felőlappal, méretek: 1200*800*750 mm, 18mm faplábbal, laminált famintazatú anyag, 1mm kemény ABS élzárással	1	db	65 235 Ft	65 235 Ft	82 848 Ft
ÉTKEZŐ SZÉK		Favázas étkezőszék, tömörfa vázzal	4	db	20 472 Ft	81 888 Ft	103 988 Ft
KOMBINÁLT SZEKRÉNY		1800 x 600 x 600mm osztott kombinált szekrény 18mm laminált alapanyagból, 3mm HDF fehér hátfallal. Bal oldalt polcozott, jobb oldalt akasztórudas kivitelben, 17mm szintezőlábbal, 1mm kemény ABS élzárással.	1	db	125 642 Ft	125 642 Ft	159 565 Ft
TV SZEKRÉNY		2000 x 500 x 500mm osztott kombinált szekrény 18mm laminált alapanyagból, 8mm HDF fehér hátfallal. Bal oldalt nyitott polcoldal fiókkal, jobb oldalt ajtós kivitelben, 17mm szintezőlábbal, 1mm kemény ABS élzárással	1	db	105 235 Ft	105 235 Ft	133 648 Ft
FRANCIAÁGY		2000 x 1800mm fekvőfelülettel + ágyrács A 17 db réteg-ragasztott ágydeszka igazodik a testsúlyodhoz, a váz szerkezet 25mm laminált alapanyagból készül fa utánzatú anyagból, 1mm ABS élzárással. Az ágyrácsot tömörfa keret tartja, középen elválasztással **Ágynemőtartó nélküli kivitel**	1	db	189 450 Ft	189 450 Ft	240 602 Ft
ÉJJELISZEKRÉNY		18mm laminált alapanyagból, 1mm ABS élzárással, alul 1 db fiókkal ellátott éjjeli szekrény. 17mm szintezőlábakon álló	2	db	46 550 Ft	93 100 Ft	118 287 Ft
MATRAC		18mm laminált alapanyagból, 1mm ABS élzárással, alul 1 db fiókkal ellátott éjjeli szekrény. 17mm szintezőlábakon álló	1	db	107 480 Ft	107 480 Ft	136 500 Ft
ELŐSZABA FAL		1800 x 700mm 18mm laminált bútorlap, fa utánzatú anyagból, 1mm ABS élzárással, 5 db, 3 ágú fém akasztóval ellátva, alul 2R magas cipőtartó résszel	1	db	66 566 Ft	66 566 Ft	84 541 Ft
DUPLA KARNIS		Dupla függönyrúd kombináció, fekete, méretek: 120-210 cm között módosítható, a falra felfúrva, használatra kész állapotban	4	db	15 792 Ft	63 168 Ft	80 223 Ft
FÜGGÖNY		két darabos függöny szett, fém fűzőkarikákkal, áttetsző, szolid csíkos mintával, méretek: 140 x 260 cm, a függönytartó karnisra szerelve	4	pár	14 931 Ft	59 724 Ft	75 849 Ft

Szociális bérlakás (alaprajzon bal oldali) - Győri u. 133.							
KONYHABÚTOR		2200 x 3000 x 600/300mm, alapanyag 18mm laminált famintázatú anyag, 1mm kemény ABS élzárással. alsó szekrény magassága 900mm, mélysége 600mm, munkalap vastagsága 28mm, 128mm fém fogantyúkkal, felsőszekrény magassága 700mm, felső szekrények rautódó kivetőpánttal nyilhatóak, 3mm fehér színű HDF hátfallal, rögzítőfüllel szerelhetőek, a konyhapult vízzárával szerelt- **Az ajánlat a konmyhagépeket nem tartalmazza**	1	db	856 895 Ft	856 895 Ft	1 088 257 Ft
KOMBINÁLT SZEKRÉNY		1800 x 600 x 600mm osztott kombinált szekrény 18mm laminált alapanyagból, 3mm HDF fehér hátfallal. Bal oldalt polcozott, jobb oldalt akasztórudas kivitelben, 17mm szintezőlábbal. 1mm kemény ABS élzárással	1	db	125 642 Ft	125 642 Ft	159 565 Ft
TV SZEKRÉNY		2000 x 500 x 500mm osztott kombinált szekrény 18mm laminált alapanyagból, 3mm HDF fehér hátfallal. Bal oldalt nyílott polcoszt + fiókkal, jobb oldalt ajtós kivitelben, 17mm szintezőlábbal. 1mm kemény ABS élzárással.	1	db	105 235 Ft	105 235 Ft	133 648 Ft
ÉTKEZŐ ASZTAL		Étkező asztal 25mm letőléppel, méretek 1200*800*750 mm, 18mm laplábbal, laminált famintázatú anyag, 1mm kemény ABS élzárással	1	db	65 235 Ft	65 235 Ft	82 848 Ft
ÉTKEZŐ SZÉK		Favázas étkezőszék, tömörfa vázzal	4	db	20 472 Ft	81 888 Ft	103 998 Ft
FRANCIAÁGY		2000 x 1800mm fekvőfelülettel + ágyrács A 17 db réteg-ragasztott ágyrésszel igazodik a testsúlyodhoz, a váz szerkezet 25mm laminált alapanyagból készül fa utánzatú anyagból, 1mm ABS élzárással. Az ágyrácsot tömörfa keret tartja, középen alátámasztással **Ágyneműtartó nélküli kivitel**	1	db	189 450 Ft	189 450 Ft	240 602 Ft
ÉJJELISZEKRÉNY		18mm laminált alapanyagból, 1mm ABS élzárással, alul 1 db fiókkal ellátott egyel szekrény, 17mm szintezőlábakon álló, 1mm kemény ABS élzárással	2	db	46 550 Ft	93 100 Ft	118 237 Ft
MATRAC		1800 x 2000mm, 12cm vastag, habszivacs matrac, közepesen kemény, fehér színben, cipzárazható, mosható huzatban.	1	db	107 480 Ft	107 480 Ft	136 500 Ft
ELŐSZABA FAL		1800 x 700mm 18mm laminált bútorlap, fa utánzatú anyagból, 1mm ABS élzárással, 5 db, 3 ágú fém akasztóval ellátva, alul 2R magas cipőtartó résszel	1	db	66 568 Ft	66 568 Ft	84 541 Ft
DUPLA KARNIS		Dupla függönyrúd kombináció, fekete, méretek 120-210 cm között módosítható, a falra felfúrva, használatra kész állapotban	3	db	15 702 Ft	47 376 Ft	60 168 Ft
FÜGGÖNY		két darabos függöny szett, fém fűzőkankákkal, áttetsző, szolid csíkos mintával, méretek 140 x 260 cm, a függönytartó kamisra szerelve	2	pár	14 931 Ft	29 862 Ft	37 925 Ft
FÜGGÖNY		1 darabos függöny szett, fém fűzőkankákkal, áttetsző, szolid csíkos mintával, méretek 140 x 260 cm, a függönytartó kamisra szerelve	1	db	7 466 Ft	7 466 Ft	9 482 Ft

Szociális bérlakás (alaprajzon jobb oldali) - Győri u. 133.							
KONYHABÚTOR		2200 x 3000 x 600/300mm, alapanyag 18mm laminált farostlemez, 1mm kemény ABS élzárással, alsó szekrény magassága 900mm, mélysége 600mm, munkalap vastagsága 28mm, 128mm fém fogantyúkkal, felsőszekrény magassága 700mm, felső szekrények rögzítő kivetőpánttal nyithatóak, 3mm fehér színű HDF hátfallal, rozsdamentes szerelhetőek, a konyhapult vízzárral szerelt- **Az ajánlat a konyhagépeket nem tartalmazza**	1	db	856 895 Ft	856 895 Ft	1 089 257 Ft
KOMBINÁLT SZEKRÉNY		1800 x 800 x 600mm osztott kombinált szekrény 18mm laminált alapanyagból, 3mm HDF fehér hátfallal. Bal oldat polcozott, jobb oldalt akasztórudas kivitelben, 17mm szintezőlábbal. 1mm kemény ABS élzárással.	1	db	125 642 Ft	125 642 Ft	159 585 Ft
TV SZEKRÉNY		2000 x 500 x 500mm osztott kombinált szekrény 18mm laminált alapanyagból, 3mm HDF fehér hátfallal. Bal oldalt nyitott polcozott fiókkal, jobb oldalt ajtós kivitelben, 17mm szintezőlábbal. 1mm kemény ABS élzárással.	1	db	105 235 Ft	105 235 Ft	133 648 Ft
ETKEZŐ ASZTAL		Étkező asztal 25mm lakklappal, méretek: 1200*800*750 mm, 18mm lapiábbal, laminált farostlemez anyag,1mm kemény ABS élzárással	1	db	65 235 Ft	65 235 Ft	82 848 Ft
ETKEZŐ SZÉK		Favázas étkezőszék, tömörfa vázzal	4	db	20 472 Ft	81 888 Ft	103 998 Ft
FRANCIAÁGY		2000 x 1800mm fekvőfelülettel ágyrács A 17 db ütés-rugaszlat, ágydeszka igazodik a testsúlyodhoz, a váz szerkezet 25mm laminált alapanyagból készült fa utánzatú anyagból. 1mm ABS élzárással. Az ágyrácsot tömörfa keret tartja, középen alátámasztással. **Ágyneműtartó nélkül kivitel**	1	db	189 460 Ft	189 460 Ft	240 602 Ft
ÉJJELISZEKRÉNY		18mm laminált alapanyagból, 1mm ABS élzárással, alul 1 db fiókkal ellátott éjjeli szekrény. 17mm szintezőlábbal ellátva. 1mm kemény ABS élzárással.	4	db	46 550 Ft	186 200 Ft	236 474 Ft
MATRAC		1800 x 2000mm, 12cm vastag habszivacs matrac, közepesen kemény, fehér színben, cipzárzható, mosható huzatban.	1	db	107 480 Ft	107 480 Ft	136 530 Ft
HEVERŐ		2000 x 900mm 18mm laminált bútorlap, fenyő fa utánzatú anyagból az alsó rész kárpittal bevont, 1mm ABS élzárással ágyneműtartóval, letekerhetőre kivitelben, kerekekkel szintű fejtőággel, szintre kárpitozott bonellrugós fekvőfelülettel	2	db	119 672 Ft	239 344 Ft	303 987 Ft
ELŐSZOBA FAL		1800 x 700mm 18mm laminált bútorlap, fa utánzatú anyagból, 1mm ABS élzárással, 5 db, 3 ágú fém akasztóval ellátva, alul 2R magas cipőtartó résszel	1	db	66 568 Ft	66 568 Ft	84 541 Ft
DUPLA KARNIS		Dupla függönyrúd kombinációt, fekete, méretek: 120-210 cm között módosítható, a falra felfúrva, használatra kész állapotban	4	db	15 792 Ft	63 168 Ft	80 223 Ft
FÜGGÖNY		Inát darabos függöny szett, fém fűzőkarikákkal, áttetsző, szövet csíkos mintával, méretek: 140 x 260 cm, a függönytartó karnisra szerelve	4	pár	14 931 Ft	59 724 Ft	75 849 Ft

Szolgálati bérlakás - Győri u. 131.							
KONYHABÚTOR		2200 x 3000 x 600/700mm, alapanyag 18mm laminált famintazatú anyag, 1mm kemény ABS élzárással, alsó szekrény magassága 900mm, mélysége 600mm, munkalap vastagsága 28mm, 128mm fém fogantyúkkal, felső szekrény magassága 700mm, felső szekrények ráütődő kivetőpántial nyíthatóak, 3mm fehér színű HDF hátfallal, rogzítőfüllel szerelhetőek, a konyhapult vízzáróval szerelt- **Az ajánlat a konyhagépeket nem tartalmazza**	1	db	856 895 Ft	856 895 Ft	1 088 257 Ft
KOMBINÁLT SZEKRÉNY		1800 x 800 x 600mm osztott kombinált szekrény 18mm laminált alapanyagból, 3mm HDF fehér hátfallal. Bal oldalt polcozott, jobb oldalt akasztórudas kivitelben, 17mm szintezőlábbal, 1mm kemény ABS élzárással	1	db	125 642 Ft	125 642 Ft	159 565 Ft
TV SZEKRÉNY		2000 x 500 x 500mm osztott kombinált szekrény 18mm laminált alapanyagból, 3mm HDF fehér hátfallal. Bal oldalt nyitott polcoal+ fiókkal, jobb oldalt ajtós kivitelben, 17mm szintezőlábbal, 1mm kemény ABS élzárással	1	db	105 235 Ft	105 235 Ft	133 648 Ft
ÉTKEZŐ ASZTAL		Étkező asztal 25mm tetőlappal, méretek 1200*800*750 mm, 18mm lapfábbal, laminált famintazatú anyag,1mm kemény ABS élzárással	1	db	65 235 Ft	65 235 Ft	82 848 Ft
ETKEZŐ SZÉK		Fevázas étkezőszék, tömörfa vázzal	4	db	20 472 Ft	81 888 Ft	103 998 Ft
FRANCIAÁGY		2000 x 1800mm fekvőfelülettel + ágyrács A 17 db réteg-ragasztott agydeszka igazodik a testsúlyodhoz, a váz szerkezet 25mm laminált alapanyagból készül fa utánzatú anyagból, 1mm ABS élzárással. Az ágyrácsot tömörfa keret tartja, középen alátámasztással. **Ágyneműtartó nélküli kivitel**	1	db	189 450 Ft	189 450 Ft	240 602 Ft
ÉJJELISZEKRÉNY		18mm laminált alapanyagból, 1mm ABS élzárással, alul 1 db fiókkal ellátott éjjeli szekrény, 17mm szintezőlábakon álló.	2	db	46 550 Ft	93 100 Ft	118 237 Ft
MATRAC		1800 x 2000mm, 12cm vastag, habszivacs matrac, közepesen kemény, fehér színben, cipzárazható, mosható huzatban	1	db	107 480 Ft	107 480 Ft	136 500 Ft
ELŐSZABA FAL		1800 x 700mm 18mm laminált búterlap, fa utánzatú anyagból, 1mm ABS élzárással, 5 db, 3 ágú fém akasztóval ellátva, alul 2R magas cipőtartó resszel	1	db	66 568 Ft	66 568 Ft	84 541 Ft
DOHÁNYZÓ ASZTAL		800 x 600 x 500mm, 18mm laminált alapanyagból készülő asztal laplábas kivitelben 1 db polcoal, szintezőlábakkal, fa utánzatú anyagból.	1	db	35 625 Ft	35 625 Ft	45 244 Ft
ÍRÓASZTAL		1370 x 670 x 750mm íróasztal, 18mm tetőlappal, 18mm lapfábbal és kötővel, 2 db kábelátvezetővel, szintezőlábakkal	1	db	52 635 Ft	52 635 Ft	66 846 Ft

FORGÓSZÉK		Forgószék fekete színben, bőr-műbőr kombináció, műanyag lábcsillag, nyomásérzékeny, fékes görgők, állítható magasság.	1	db	40 370 Ft	40 370 Ft	51 270 Ft
FOTEL		fotel, szövetkárpittal, 88*80*60 cm (szél*mag*mély)	4	db	86 514 Ft	346 456 Ft	439 999 Ft
KANAPÉ		kétszemélyes kanapé, szövetkárpittal, 137*79*66 cm (szél*mag*mély)	1	db	135 858 Ft	135 858 Ft	172 540 Ft
DUPLA KARNIS		Duplа függönyrúd kombináció, fekete, méretek: 120-210 cm közötti módosítható, a falra felfúrva, használatra kész állapotban	3	db	15 792 Ft	47 376 Ft	60 168 Ft
FÜGGÖNY		két darabos függöny szett, fém fűzőkarikákkal, áttetsző, szürke csíkos mintával, méretek: 140 x 260 cm, a függönytartó karnisra szerelve	3	pár	14 931 Ft	44 793 Ft	56 867 Ft

ÖSSZESEN NETTÓ: **8 132 017 Ft**

áfa 27% **2 195 645 Ft**

ÖSSZESEN BRUTTÓ: **10 327 662 Ft**

Ajánlatunkat 60 napig fenntartjuk. Az ár tartalmazza a helyszínekre történő szállítás, valamint a beszerelési költségeket.

Kelt: Oroszlány, 2023. szeptember 18.

BÚTORSPÁN KFT.
2840 Oroszlány, Sallai I. u. 20.
Adószám: 11198488-2-11
Bsz.: 11740061-29905155
PH

SZÉCHENYI 2020

NYILATKOZAT

Alulírott **Bánfi Lajos polgármester**, mint **Tét Város Önkormányzatának** (székhely: 9100 Tét, Fő u. 88., adószám: 15727880-2-08) képviselője büntetőjogi felelősségem tudatában kijelentem, hogy a Terület- és Településfejlesztési Operatív Program keretén belül támogatott **Leromlott városi területek rehabilitációja Téten** című, **TOP-4.3.1-16-GM1-2019-00001** azonosítószámú projekt megvalósításához szükséges, támogatáson felüli összeg az alábbiak szerint rendelkezésre áll[1]: **5 875 510 Ft**, azaz **ötmillió-nyolcszázhetvenötezer-ötszáztíz** forint (a támogatást igénylő nem elszámolható hozzájárulása), és a nevezett projekt megvalósítása során a támogatási összegen felüli önkormányzati tehervállalás kapcsán többlet központi költségvetési támogatás kérelmezését nem fogom kezdeményezni[2].

Alulírott tudomásul veszem, hogy amennyiben a projekt megvalósításához szükséges támogatáson felüli összeg rendelkezésre állása nem kerül alátámasztásra, úgy az a támogatási szerződés hatályba lépését/vonatkozó támogatási szerződés módosításának elutasítását vonja maga után.

Kelt: Tét, 2023. .....

.....

aláírás

---

[1] Mellékletként csatolandó az önkormányzat költségvetési rendeletének módosításáról, az előirányzatok/címek közötti átcsoportosításról szóló közgyűlési határozat.

[2] Ez a nyilatkozat nem érinti az ITP-kereten belüli forrás-átcsoportosítások lehetőségét, továbbá a 17/2017. (II.1.) Kormányrendelet szerinti költségnövekmény igény lehetőségét.

Tét Város Önkormányzata
Tét, Fő u. 88. 9100-H
Tel: 96/461-134
E-mail: titkarsag@tet.hu

Ügyiratszám: 436-64/2023

Tárgy: Utasváró megrendelés.

Megrendelés

A megrendelés címzettje:

Név:	VALCOL KFT.
Cím:	2241 Sülysáp, Kiskókai u. 9.
Adószám:	13190338213

Megrendelő adatai:

Intézmény neve:	Tét Város Önkormányzata		
Adószám:	15727880-2-08	**Bankszámlaszám:**	11737007-15366801
Számlázási cím:	9100 Tét, Fő u. 88.		
Ügyintéző neve:	Molnár Krisztián		
Telefonszáma:	**20-238-4073**	**e-mail cím:**	krisztian@pmhivatal.tet.hu

Sorszám	Megnevezés	Mennyiség	Díj (nettó)	Díj (bruttó)
1.	**HUB HR – 03** tip. utasváró 1db szemeteskosárral, 2db konzolos paddal, helyszíni szereléssel.	1 db	**1.585.000, -Ft**	**2.012.950, -Ft**
2.	**HUB HR – 02** tip. utasváró 1db szemeteskosárral, 2db konzolos paddal, helyszíni szereléssel.	1 db	**1.287.000, -Ft**	**1.634.490, -Ft**
			Összesített nettó költség	**Összesített bruttó költség**
			2.872.000, -Ft	**3.647.440, -Ft**

azaz összesen bruttó hárommillió-hatszáznegyvenhétezer-négyszáznegyven forint.
A fentieket 2023. október 15-ig kérjük teljesíteni.
Előteljesítés lehetséges.
A teljesítés helye: Helyszíni egyeztetés szükséges.

A számla kiegyenlítése a kézhezvételtől számított 8 banki napon belül **átutalással**/készpénzzel történik. A megrendelés összege Tét Város Önkormányzatának 2023. évi költségvetési előirányzatát terheli.

Tét, 2023. szeptember 19.

Bánfi Lajos
Polgármester
kötelezettségvállaló

Tét, 2023. szeptember 19.

Nagyné Puter Gyöngyi
Pénzügyi-gazdasági csoportvezető
pénzügyi ellenjegyző

Tét Város Önkormányzata
Tét, Fő u. 88. 9100-H
Tel: 96/461-134
E-mail: titkarsag@tet.hu

A megrendelést a fenti összegben, és mennyiségben visszaigazolom.
A fizetési határidőt a teljesítéstől számított ..... napban igazolom vissza.
Szállítás/teljesítés időpontja: .....

..... 2023. .....

Aláírás
P.H.

Győri Tankerületi Központ

Valamennyi érintett települési önkormányzat polgármesterének
Székhelyén

Iktatószám: TK/074/02154-1/2023
Ügyintéző: Percze Dalma
Mellékletek: jelenleg hatályos döntés a felvételi körzetekről; adattábla jegyzői adatszolgáltatáshoz

Tárgy: Vélemény- és adatkérés a 2024/2025. tanév iskolai felvételi körzetének meghatározásához

Tisztelt Polgármester Asszony!
Tisztelt Polgármester Úr!

A nemzeti köznevelésről szóló 2011. évi CXC. törvény (a továbbiakban: Nkt.) 50. § (8) bekezdése szerint a területileg illetékes tankerületi központ meghatározza és közzéteszi az iskolák felvételi körzetét, továbbá a pedagógiai szakszolgálatot ellátó intézmény működési körzetét.

A jogszabályban meghatározott feladat teljesítése érdekében a Győri Tankerületi Központ **jelen megkeresés útján** az érdekelt települési önkormányzatok **előzetes véleményét kéri** az iskolai felvételi körzetével kapcsolatban, **valamint adatbekérést végez** az adott településen élő hátrányos helyzetű gyermekek/tanulók létszámát illetően.

A nevelési-oktatási intézmények működéséről és a köznevelési intézmények névhasználatáról szóló 20/2012. (VIII. 31.) EMMI rendelet 24. § (1) bekezdése szerint:

„24. § (1) A felvételi körzetek megállapításához az illetékes tankerületi központ minden év október 15. napjáig beszerzi az illetékességi területén található települési önkormányzatok véleményét, amely tartalmazza a település jegyzőjének nyilvántartásában szereplő, a településen lakóhellyel, ennek hiányában tartózkodási hellyel rendelkező hátrányos helyzetű, általános iskolába járó gyermekek létszámát intézményi és tagintézményi bontásban."

A vonatkozó jogszabályok alapján kérem, hogy **2023. október 15. napjáig** a 2024/2025. tanévre meghatározott iskolai körzetek felülvizsgálatával kapcsolatos **véleményét, illetve módosító javaslatát** (***például új közterület felvétele, vagy megszűnt közterület törlése, vagy közterület nevének változása***), valamint a jegyző által nyilvántartott **hátrányos helyzetű gyermekek és tanulók létszámadatait** a **mellékelt táblázat** kitöltésével – a 2023. október 1-jei állapotnak megfelelően – a Győri Tankerületi Központ **hivatali kapujára elektronikus úton szíveskedjen megküldeni** (rövid név: GYORITK, KRID azonosító: 760318918).

Tájékoztatásul **mellékelten** küldöm a **jelenleg hatályos** felvételi körzetek megállapításáról szóló, a 2023/2024. tanévre vonatkozó döntést.

Cím: 9022 Győr, Liszt Ferenc utca 17.
Telefon: 06-96/795-234
E-mail: adel.nagy@kk.gov.hu

A jelen első körös véleményezést követően, a Győri Tankerületi Központ elkészíti a döntés tervezetét, melyről a jogszabály szerint **2023. december 1-jéig tájékoztatja** az érintett települési önkormányzatokat, az illetékességi területen működő általános iskolákat, valamint a nemzetiségi önkormányzatokat. Ezt követően az érintettek ismételten élhetnek véleményezési jogukkal a tervezetet illetően: a települési önkormányzat a véleményéről, az Nkt. 50. § (10) bekezdése szerinti esetben a nemzetiségi önkormányzat az egyetértéséről vagy körzethatár módosítását kezdeményező javaslatáról 2024. február 15. napjáig tájékoztatja majd az illetékes tankerületi központot. A véleményezési eljárást követően, a Győri Tankerületi Központ a körzetekre vonatkozó döntését 2024. február utolsó napjáig hozza majd meg.

Segítő együttműködését köszönöm.

Győr, 2023. szeptember 15.

Tisztelettel:

Győri Tankerületi Központ 01

Dr. Nagy Adél
tankerületi igazgató

Cím: 9022 Győr, Liszt Ferenc utca 17.
Telefon: 06-96/795-234
E-mail: adel.nagy@kk.gov.hu

Győri Tankerületi Központ

Valamennyi érintett részére Iktatószám: TK/074/00005-68/2023

Székhelyén Melléklet: 2 db

A nemzeti köznevelésről szóló 2011. évi CXC. törvény (a továbbiakban: Nkt.) 50. § (8) bekezdése alapján a Győri Tankerületi Központ a 2023/2024. tanévre vonatkozóan **TK/074/00005-57/2023 iktatószámú, 2023. február 28-i döntésében meghatározta** az iskolák felvételi körzetét, továbbá a pedagógiai szakszolgálatot ellátó intézmény működési körzetét. A döntés közzétételét követően tudomásra jutott változás miatt a **döntés módosítása vált szükségessé** az *„I. Győri járás általános iskoláinak felvételi körzetei a 2023/2024. tanévre/ Kötelező felvételi feladatok ellátásában részt vevő köznevelési intézmények/2. sor"* (AUDI Hungaria Iskolaközpont Győr) tekintetében.

A Győri Tankerületi Központ az iskolák felvételi körzetét, továbbá a pedagógiai szakszolgálatot ellátó intézmény működési körzetét meghatározó döntését

módosításokkal egységes szerkezetben

az alábbiak szerint határozza meg és teszi közzé. A Győri Tankerületi Központ felhívja valamennyi érintett figyelmét, hogy a TK/074/00005-57/2023 iktatószámú, 2023. február 28-i döntéshez képest **kizárólag az alábbi sorban történt módosítás:** *„I. Győri járás általános iskoláinak felvételi körzetei a 2023/2024. tanévre/ Kötelező felvételi feladatok ellátásában részt vevő köznevelési intézmények/2. sor* (AUDI Hungaria Iskolaközpont Győr). **A döntés további részei, valamint a csatolt mellékletei változatlanok maradtak.**

(Jelmagyarázat: A szürke háttérrel jelölt közigazgatási területek több intézményhez is tartoznak.)

I. Győri járás általános iskoláinak felvételi körzetei a 2023/2024. tanévre

Kötelező felvételi feladatokat ellátó köznevelési intézmények:

SSZ.	KÖZNEVELÉSI INTÉZMÉNY	BEISKOLÁZÁSI KÖRZET
1.	**Abdai Zrínyi Ilona Általános Iskola** **9151 Abda, Dózsa György utca 1-3.** **OM azonosító: 030581** *Börcsi Tagiskolája*	**Abda, Börcs** települések közigazgatási területe
1/a	Abdai Zrínyi Ilona Általános Iskola Ikrényi Tagiskolája 9141 Ikrény, Vasútsor utca 6.	**Ikrény** település közigazgatási területe

Cím: 9022 Győr, Liszt Ferenc utca 17.
Telefon: 06-96/795-234
E-mail: adel.nagy@kk.gov.hu

SSZ.	KÖZNEVELÉSI INTÉZMÉNY	BEISKOLÁZÁSI KÖRZET
2.	**Bőnyi Szent István Király Általános Iskola** **9073 Bőny, Ady Endre utca 5.** **OM azonosító: 030583**	**Bőny, Rétalap** települések közigazgatási területe
3.	**Dunaszegi Körzeti Általános Iskola** **9174 Dunaszeg, Ifjúság út 1.** **OM azonosító: 030584** *Dunaszentpáli Telephelye*	**Dunaszeg, Dunaszentpál** települések közigazgatási területe
4.	**Enesei Általános Iskola** **9143 Enese, Petőfi utca 24.** **OM azonosító: 030585** *Győrsövényházi Tagiskolája*	**Enese, Fehértó, Győrsövényház** települések közigazgatási területe *német nemzetiségi oktatás tekintetében is*
5.	**Fiáth János Általános Iskola** **9086 Töltéstava, Iskola utca 40.** **OM azonosító: 030618** *Győrsági Tagiskolája*	**Töltéstava, Győrság** települések közigazgatási területe
6.	**Gönyűi Széchenyi István Általános Iskola** **9071 Gönyű, Kossuth Lajos utca 89.** **OM azonosító: 030588**	**Gönyű** település közigazgatási területe
7.	**Gyárvárosi Általános Iskola** **9027 Győr, Vágóhíd út 4.** **OM azonosító: 202958**	**Győr** MJV közigazgatási területének a **I/1. sz. melléklet** (Gyárvárosi, Győr) szerinti részei
8.	**Győri Arany János Angol-Német Két Tanítási Nyelvű Általános Iskola** **9024 Győr, Örkény István utca 6.** **OM azonosító: 030523**	**Győr** MJV közigazgatási területének a **I/2. sz. melléklet** (Arany, Győr) szerinti részei
9.	**Győri Fekete István Általános Iskola** **9023 Győr, Kodály Zoltán utca 31.** **OM azonosító: 202956**	**Győr** MJV közigazgatási területének a **I/3. sz. melléklet** (Fekete, Győr) szerinti részei
10.	**Győri Gárdonyi Géza Általános Iskola** **9024 Győr, Baross Gábor út 49.** **OM azonosító: 030521**	**Győr** MJV közigazgatási területének a **I/4. sz. melléklet** (Gárdonyi, Győr) szerinti részei
11.	**Győri Kodály Zoltán Ének-zenei Általános Iskola** **9028 Győr, Tárogató utca 18.** **OM azonosító: 202957**	**Győr** MJV közigazgatási területének a **I/5. sz. melléklet** (Kodály, Győr) szerinti részei
12.	**Győri Kossuth Lajos Általános Iskola** **9025 Győr, Kossuth Lajos utca 13.** **OM azonosító: 202972**	**Győr** MJV közigazgatási területének a **I/6. sz. melléklet** szerinti részei (Kossuth, Győr)
13.	**Győri Kovács Margit Német Nyelvoktató Nemzetiségi Általános Iskola, Alapfokú Művészeti Iskola és Iparművészeti Szakgimnázium** **9024 Győr, Répce utca 2.** **OM azonosító: 202971**	**Győr** MJV közigazgatási területének a **I/7. sz. melléklet** (Kovács Margit, Győr) szerinti részei *német nemzetiségi oktatás tekintetében Győr MJV teljes közigazgatási területe*
14.	**Győri Kölcsey Ferenc Általános Iskola** **9024 Győr, Szent Imre út 33.** **OM azonosító: 202959**	**Győr** MJV közigazgatási területének a **I/8. sz. melléklet** (Kölcsey, Győr) szerinti részei

Cím: 9022 Győr, Liszt Ferenc utca 17.
Telefon: 06-96/795-234
E-mail: adel.nagy@kk.gov.hu

SSZ.	KÖZNEVELÉSI INTÉZMÉNY	BEISKOLÁZÁSI KÖRZET
15.	**Győri Ménfőcsanaki Petőfi Sándor Általános Iskola** **9012 Győr, Kisdobos út 1-5.** **OM azonosító: 202970**	**Győr** MJV közigazgatási területének a **I/9. sz. melléklet** (Ménfőcsanaki Petőfi, Győr) szerinti részei; **Győrújbarát, Bíborka utca;** **Győrújbarát, Szőlővirág körút**
16.	**Győri Móricz Zsigmond Általános Iskola** **9011 Győr, Vajda utca 25.** **OM azonosító: 030533**	**Győr** MJV közigazgatási területének a **I/10. sz. melléklet** (Móricz, Győr) szerinti részei
17.	**Győri Nádorvárosi Ének-zenei Általános Iskola** **9024 Győr, Kálvária utca 20.** **OM azonosító:202991**	**Győr** MJV közigazgatási területének a **I/11. sz. melléklet** (Nádorvárosi, Győr) szerinti részei
18.	**Győri Radnóti Miklós Általános Iskola** **9021 Győr, Nagy Jenő utca 2.** **OM azonosító: 202965**	**Győr** MJV közigazgatási területének az **I/12. sz. melléklet** szerinti részei (Radnóti, Győr)
19.	**Győri SZC Móra Ferenc Általános Iskola** **9023 Győr, Kodály Zoltán utca 20-24.** **OM azonosító: 203037/029**	**Győr** MJV közigazgatási területének a **I/13. sz. melléklet** (Móra, Győr) szerinti részei
20.	**Győri Tulipános Általános Iskola** **9026 Győr, Rónay Jácint utca 4.** **OM azonosító: 030532**	**Győr** MJV közigazgatási területének a **I/14. sz. melléklet** szerinti részei (Tulipános, Győr)
21.	**Szabadhegyi Magyar-Német Két Tanítási Nyelvű Általános Iskola és Gimnázium** **9028 Győr, Konini út 2-4.** **OM azonosító: 030531**	**Győr** MJV közigazgatási területének a **I/15. sz. melléklet** (Szabadhegyi, Győr) szerinti részei
22.	**Győrladamér Községi Általános Iskola** **9173 Győrladamér, Petőfi tér 1.** **OM azonosító: 030624** *Győrújfalui Tagiskolája*	**Győrladamér, Győrújfalu** települések közigazgatási területe
23.	**Győrújbaráti II. Rákóczi Ferenc Általános Iskola** **9081 Győrújbarát, Veres Péter utca 98.** **OM azonosító: 030592**	**Győrújbarát** település közigazgatási területe ***Győrújbarát, Bíborka utca;*** ***Győrújbarát, Szőlővirág körút***
24.	**Győrzámolyi Petőfi Sándor Általános Iskola** **9172 Győrzámoly, Iskola út 1.** **OM azonosító: 030594**	**Győrzámoly** település közigazgatási területe
25.	**Kisbajcsi Vörösmarty Mihály Általános Iskola és Alapfokú Művészeti Iskola** **9062 Kisbajcs, Arany János utca 20.** **OM azonosító: 030597** *Vámosszabadi Tagiskolája*	**Kisbajcs, Nagybajcs, Vámosszabadi, Vének** települések közigazgatási területe
26.	**Koroncói II. Rákóczi Ferenc Általános Iskola** **9113 Koroncó, Rákóczi utca 41.** **OM azonosító: 030598**	**Koroncó** település közigazgatási területe
27.	**Mosonszentmiklósi Széchenyi István Általános Iskola és Alapfokú Művészeti Iskola** **9154 Mosonszentmiklós, Táncsics Mihály utca 2.** **OM azonosító: 030655**	**Mosonszentmiklós** település közigazgatási területe
28.	**Nagyszentjánosi Hunyadi Mátyás Általános Iskola** **9072 Nagyszentjános, Árpád utca 11/a.** **OM azonosító: 030601**	**Nagyszentjános** település közigazgatási területe

SSZ.	KÖZNEVELÉSI INTÉZMÉNY	BEISKOLÁZÁSI KÖRZET
29.	**Öttevényi Általános Iskola** **9153 Öttevény, Fő utca 143.** **OM azonosító: 030603**	**Öttevény, Kunsziget** települések közigazgatási területe
30.	**Péri Öveges József Általános Iskola** **9099 Pér, Szent Imre utca 7.** **OM azonosító: 030606**	**Pér, Mezőörs** települések közigazgatási területe
31.	**Pilinszky János Általános Iskola** **9082 Nyúl, Jókai utca 21.** **OM azonosító: 030602**	**Nyúl, Pannonhalma** települések közigazgatási területe
32.	**Rábapatonai Petőfi Sándor Általános Iskola** **9142 Rábapatona, Szentháromság tér 1.** **OM azonosító: 030608**	**Rábapatona** település közigazgatási területe
33.	**Sokorópátkai Általános Iskola** **9112 Sokorópátka, Öreg út 63.** **OM azonosító: 200863**	**Sokorópátka, Bakonytamási (Veszprém megye), Gic (Veszprém megye)** települések közigazgatási területe
34.	**Tényői Ady Endre Általános Iskola** **9111 Tényő, Győri út 53.** **OM azonosító: 030613**	**Tényő** település közigazgatási területe

Kötelező felvételi feladatok ellátásában részt vevő köznevelési intézmények:

SSZ.	KÖZNEVELÉSI INTÉZMÉNY	BEISKOLÁZÁSI KÖRZET	MINIMÁLIS KÖTELEZŐ FELVÉTELI LÉTSZÁM
1.	**Apor Vilmos Római Katolikus Óvoda, Általános Iskola, Alapfokú Művészeti Iskola, Gimnázium és Kollégium** **9024 Győr, Pátzay Pál utca 46.** **OM azonosító: 030712**	Nkt. 33. § (1) alapján: Győr MJV közigazgatási területe	A felvehető létszám 25%-a.
2.	***AUDI Hungaria Iskolaközpont Győr*** ***9026 Győr, Bácsai út 55.*** ***OM azonosító: 201656***	Nkt. 33. § (1) alapján: Győr MJV közigazgatási területe *kizárólag a német tantervű oktatás tekintetében*	A felvehető létszám 25%-a.
3.	**Győrszentiváni Szent Benedek Általános Iskola** **9011 Győr, Váci Mihály út 1-3.** **OM azonosító: 202960**	Nkt. 33. § (1) alapján: Győr MJV közigazgatási területének a I/16. sz. melléklet (Győrszentiváni Szent Benedek, Győr) szerinti részei	Tankötelés jelentkezők 100%-a.
4.	**Magyar Műhely Általános Művelődési Központ** **9097 Mezőörs, Fő utca 64.** **OM azonosító: 102290**	Nkt. 33. § (2) alapján: **Mezőörs** település közigazgatási területe	Tankötelés jelentkezők 100%-a.
5.	**Örömhír Óvoda, Általános Iskola és Alapfokú Művészeti Iskola** **9027 Győr, Puskás Tivadar u. 37-39. C.** **OM azonosító: 202932**	Nkt. 33. § (1) alapján: Győr MJV közigazgatási területe	A felvehető létszám 25%-a.

SSZ.	KÖZNEVELÉSI INTÉZMÉNY	BEISKOLÁZÁSI KÖRZET	MINIMÁLIS KÖTELEZŐ FELVÉTELI LÉTSZÁM
6.	**Péterfy Sándor Evangélikus Gimnázium, Általános Iskola, Óvoda, Alapfokú Művészeti Iskola és Kollégium** **9025 Győr, Péterfy S. utca 2.** **OM azonosító: 030546**	Nkt. 33. § (1) alapján: Győr MJV közigazgatási területe	A felvehető létszám 25%-a.
7.	**Prohászka Ottokár Orsolyita Gimnázium, Általános Iskola és Óvoda** **9022 Győr, Újkapu utca 2-4.** **OM azonosító: 030549** *Győri Telephelye /Általános Iskola/ (9022 Győr, Apáca utca 43.)*	Nkt. 33. § (1) alapján: Győr MJV közigazgatási területe	A felvehető létszám 25%-a.
8.	**Széchenyi István Egyetem Öveges Kálmán Gyakorló Általános Iskola** **9022 Győr, Gárdonyi utca 2-4.** **OM azonosító: 030538**	Nkt. 33. § (1), (6) alapján: Győr MJV közigazgatási területe	A felvehető létszám 25%-a.

Kötelező felvételi feladatok <u>ellátásában részt nem vevő</u> köznevelési intézmények:

SSZ.	KÖZNEVELÉSI INTÉZMÉNY	BEISKOLÁZÁSI KÖRZET	INDOKOLÁS
1.	**Forrás Waldorf Általános Iskola, Gimnázium és Alapfokú Művészeti Iskola** **9027 Győr, Madách utca 10.** **OM azonosító: 101503** *Forrás Waldorf Iskola Balassi utcai Telephelye (9027 Győr, Balassi utca 1.)*	nincs	Nkt. 31. § (2) e) pont.
2.	**Győri Tánc- és Képzőművészeti Általános Iskola, Szakgimnázium és Kollégium** **9023 Győr, Szabolcska Mihály utca 5.** **OM azonosító: 030725**	nincs	A pedagógiai programban foglaltak alapján kizárólag emelt szintű művészeti oktatást folytat Nkt. 50. § (5).
3.	**Kunszigeti Két Tanítási Nyelvű Általános Iskola és Alapfokú Művészeti Iskola** **9184 Kunsziget, Petőfi tér 12.** **OM azonosító: 201490**	nincs	Nkt. 31. § (2) e) pont.
4.	**Richter János Zeneművészeti Szakgimnázium, Általános Iskola, Alapfokú Művészeti Iskola és Kollégium** **9022 Győr, Rákóczi Ferenc utca 57.** **OM azonosító: 030724** *Bartók Béla Ének-zenei Általános Iskolája (9025 Győr, Simor János püspök tere 16.)*	nincs	A pedagógiai programban foglaltak alapján kizárólag emelt szintű művészeti oktatást folytat Nkt. 50. § (5).
5.	**Vadrózsa Waldorf Általános Iskola, Alapfokú Művészeti Iskola és Óvoda** **9161 Győrsövényház, Gárdonyi Géza utca 45.** **OM azonosító: 201193**	nincs	Nkt. 31. § (2) e) pont.

II. Mosonmagyaróvári járás általános iskoláinak felvételi körzetei a 2023/2024. tanévre

Kötelező felvételi feladatokat ellátó köznevelési intézmények:

SSZ.	KÖZNEVELÉSI INTÉZMÉNY	BEISKOLÁZÁSI KÖRZET
1.	**Somogyi József Általános Iskola** **9177 Ásványráró, Rákóczi Ferenc utca 13.** **OM azonosító: 202779**	**Ásványráró** település közigazgatási területe
2.	**Bezenyei Horvát-Magyar Kétnyelvű Általános Iskola** **9223 Bezenye, Zrínyi utca 1.** **OM azonosító: 030641**	***kizárólag horvát nemzetiségi oktatás tekintetében*** ***Bezenye*** *település közigazgatási területe*
3.	**Szigetköz Körzeti Általános Iskola és Alapfokú Művészeti Iskola** **9232 Darnózseli, Bem tér 3.** **OM azonosító: 030642**	**Darnózseli, Dunaremete, Hédervár, Kisbodak, Lipót, Kimle, Károlyháza** települések közigazgatási területe
4.	**Dr. Batthyány-Strattmann László Általános Iskola** **9225 Dunakiliti, Kossuth Lajos utca 92.** **OM azonosító: 030433**	**Dunakiliti, Feketeerdő** települések közigazgatási területe
5.	**Szent Márton Általános Iskola** **9228 Halászi, Kossuth utca 25-27.** **OM azonosító: 030645**	**Halászi, Dunasziget, Püski** települések közigazgatási területe
6.	**Lőrincze Lajos Általános Iskola** **9222 Hegyeshalom, Rákóczi Ferenc utca 13.** **OM azonosító: 030647**	**Hegyeshalom, Levél** települések közigazgatási területe
7.	**Jánossomorjai Körzeti Általános Iskola és Alapfokú Művészeti Iskola** **9241 Jánossomorja, Iparos utca 10.** **OM azonosító: 200543**	**Jánossomorja** város közigazgatási területének a **II/1. sz. melléklet** (Jánossomorja, Iparos utca 10.) szerinti részei, továbbá **Várbalog** települések közigazgatási területe
7/a	Jánossomorjai Körzeti Általános Iskola és Alapfokú Művészeti Iskola Klafszky Katalin Tagiskolája 9241 Jánossomorja, Rákóczi út 51.	**Jánossomorja** város közigazgatási területének a **II/2. sz. melléklet** (Jánossomorja, Rákóczi út 51.) szerinti részei *német nemzetiségi oktatás tekintetében: Jánossomorja, Újrónafő, Várbalog települések teljes közigazgatási területe*
8.	**Kimlei Nemzetiségi Általános Iskola** **9181 Kimle, Fő út 102.** **OM azonosító: 030652**	***kizárólag német és horvát nemzetiségi oktatás tekintetében*** **Kimle, Károlyháza** települések közigazgatási területe
9.	**Lébényi Általános Iskola és Alapfokú Művészeti Iskola** **9155 Lébény, Iskola köz 1.** **OM azonosító: 030654** *Bezi Telephelye; Mecséri Telephelye*	**Lébény, Bezi, Mecsér** települések közigazgatási területe *német nemzetiségi oktatás tekintetében is*
10.	**Levéli Német Nemzetiségi Általános Iskola** **9221 Levél, Fő utca 10.** **OM azonosító: 030653**	***kizárólag német nemzetiségi oktatás tekintetében*** **Levél** település *közigazgatási területe*
11.	**Győri SZC Bolyai János Általános Iskola** **9200 Mosonmagyaróvár, Szent István király út 6.** **OM azonosító: 203037/026**	**Mosonmagyaróvár** város közigazgatási területének **II/3. sz. melléklet** és **II/4. sz. melléklet** (Bolyai, Mosonmagyaróvár) szerinti részei **Máriakálnok** település közigazgatási területe

SSZ.	KÖZNEVELÉSI INTÉZMÉNY	BEISKOLÁZÁSI KÖRZET
12.	**Győri SZC Haller János Általános Iskola** **9200 Mosonmagyaróvár, Szent István király út 97.** **OM azonosító: 203037/024**	**Mosonmagyaróvár** város közigazgatási területének **II/3. sz. melléklet** és **II/5. sz. melléklet** (Haller, Mosonmagyaróvár) szerinti részei, továbbá **Mosonudvar** és **Máriakálnok** települések közigazgatási területe
13.	**Mosonmagyaróvári Fekete István Általános Iskola** **9200 Mosonmagyaróvár, Gorkij utca 29.** **OM azonosító: 030500**	**Mosonmagyaróvár** város közigazgatási területének **II/3. sz. melléklet** és **II/6. sz. melléklet** (Fekete, Mosonmagyaróvár) szerinti részei **Máriakálnok** település közigazgatási területe
14.	**Mosonmagyaróvári Móra Ferenc Általános Iskola** **9200 Mosonmagyaróvár, Dr. Gyárfás József utca 5.** **OM azonosító: 030501** *Máriakálnoki Telephely*	***kizárólag a német nemzetiségi oktatás tekintetében*** **Mosonmagyaróvár** város és **Máriakálnok** település teljes közigazgatási területe
15.	**Ujhelyi Imre Általános Iskola** **9200 Mosonmagyaróvár, Ujhelyi Imre utca 69.** **OM azonosító: 030497**	**Mosonmagyaróvár** város közigazgatási területének **II/3. sz. melléklet** és **II/7. sz. melléklet** (Ujhelyi, Mosonmagyaróvár) szerinti részei továbbá **Bezenye, Rajka, Máriakálnok** települések közigazgatási területe
16.	**Mosonszolnoki Általános Iskola** **9245 Mosonszolnok, Fő utca 48.** **OM azonosító: 030659**	**Mosonszolnok, Újrónafő** települések közigazgatási területe
17.	**Békefi Ernő Általános Iskola és Alapfokú Művészeti Iskola** **9224 Rajka, Kossuth Lajos utca 27.** **OM azonosító: 201230**	***kizárólag német nemzetiségi oktatás tekintetében*** **Rajka** település közigazgatási területe

Kötelező felvételi feladatok ellátásában részt vevő köznevelési intézmények:

SSZ.	KÖZNEVELÉSI INTÉZMÉNY	BEISKOLÁZÁSI KÖRZET	MINIMÁLIS KÖTELEZŐ FELVÉTELI LÉTSZÁM
1.	**KOSZISZ Timaffy Endre Általános Iskola, Tündérkert Óvoda és Bölcsőde** **9226 Dunasziget, Fő utca 63.** **OM azonosító: 201768**	Nkt. 33. § (2) alapján: **Dunasziget** település közigazgatási területe	Tankötelés jelentkezők 100%-a
2.	**Magyar-Angol Két Tanítási Nyelvű Bencés Általános Iskola** **9233 Lipót, Fő tér 2.** **OM azonosító: 203463**	Nkt. 33. § (2) alapján: **Lipót** település közigazgatási területe	Tankötelés jelentkezők 100%-a
3.	**Piarista Gimnázium, Általános Iskola és Óvoda** **9200 Mosonmagyaróvár, Fő utca 4.** **OM azonosító: 030502**	Nkt. 33. § (1) alapján: **Mosonmagyaróvár** város közigazgatási területe	A felvehető létszám 25%-a
3/a	Piarista Gimnázium, Általános Iskola és Óvoda Timaffy László Tagiskolája 9178 Hédervár, Arany János u. 1.	Nkt. 33. § (2) alapján: **Hédervár** település közigazgatási területe	Tankötelés jelentkezők 100%-a

III. Pannonhalmi járás általános iskoláinak felvételi körzetei a 2023/2024. tanévre

Kötelező felvételi feladatokat ellátó köznevelési intézmények:

SSZ.	KÖZNEVELÉSI INTÉZMÉNY	BEISKOLÁZÁSI KÖRZET
1.	**Bakonyszentlászlói Szent László Általános Iskola** **8431 Bakonyszentlászló, Petőfi utca 1.** **OM azonosító: 037141**	**Bakonyszentlászló, Bakonygyirót, Fenyőfő, Románd** települések közigazgatási területe
2.	**Écsi Petőfi Sándor Általános Iskola és Alapfokú Művészeti Iskola** **9083 Écs, Kossuth utca 41.** **OM azonosító: 201070** *IV. Béla Tagintézménye (Ravazd)*	**Écs, Ravazd, Pannonhalma** települések közigazgatási területe
3.	**Tápi József Attila Általános Iskola** **9095 Táp, Kossuth Lajos utca 39.** **OM azonosító: 030611**	**Táp, Nyalka, Pázmándfalu** települések közigazgatási területe
4.	**Tápszentmiklósi Csokonai Vitéz Mihály Általános Iskola** **9094 Tápszentmiklós, Major utca 1.** **OM azonosító: 030612** *Lázi Telephelye* *Győrasszonyfai Telephelye*	**Tápszentmiklós, Győrasszonyfa, Lázi, Tarjánpuszta** települések közigazgatási területe
5.	**Veszprémvarsányi Fekete István Általános Iskola és Alapfokú Művészeti Iskola** **8438 Veszprémvarsány, Iskola utca 16.** **OM azonosító: 030604**	**Veszprémvarsány, Bakonypéterd, Sikátor** települések közigazgatási területe

Kötelező felvételi feladatok ellátásában részt vevő köznevelési intézmények:

SSZ.	KÖZNEVELÉSI INTÉZMÉNY	BEISKOLÁZÁSI KÖRZET	MINIMÁLIS KÖTELEZŐ FELVÉTELI LÉTSZÁM
1.	**Pannonhalmi Szent Benedek Általános Iskola és Alapfokú Művészeti Iskola** **9090 Pannonhalma, Petőfi Sándor u. 27.** **OM azonosító: 203364**	Nkt. 33. § (2) alapján: **Pannonhalma** település közigazgatási területe	Tanköteles jelentkezők 100%-a

IV. Téti járás általános iskoláinak felvételi körzetei a 2023/2024. tanévre

Kötelező felvételi feladatokat ellátó köznevelési intézmények:

SSZ.	KÖZNEVELÉSI INTÉZMÉNY	BEISKOLÁZÁSI KÖRZETE
1.	**Gyarmati Kossuth Lajos Általános Iskola** **9126 Gyarmat, Kossuth utca 46.** **OM azonosító: 030621**	**Gyarmat, Csikvánd, Szerecseny** települések közigazgatási területe
2.	**Háry László Általános Iskola** **9124 Gyömöre, Rákóczi utca 9/a.** **OM azonosító: 030589** *Kajárpéci Tagiskolája*	**Gyömöre, Felpéc, Kajárpéc** települések közigazgatási területe
3.	**Kisfaludy Károly Általános Iskola és Alapfokú Művészeti Iskola** **9100 Tét, Debrecen utca 3.** **OM azonosító: 030614** *Rábacsécsényi Tagiskolája* *Mórichidai Tagiskolája*	**Tét, Árpás, Kisbabot, Mérges, Mórichida, Rábacsécsény, Rábaszentmihály, Rábaszentmiklós** települések közigazgatási területe
3/a	Kisfaludy Károly Általános Iskola Győrszemerei Tagiskolája 9121 Győrszemere, Fő utca 27.	**Győrszemere** település közigazgatási területe

V. Pedagógiai szakszolgálatot ellátó intézmény működési körzete a 2023/2024. tanévre

(a pedagógiai szakszolgálati intézmények működéséről szóló15/2013. (II. 26.) EMMI rendelet (továbbiakban R.) szerint meghatározva, a R. által előírt feladatmegosztással)

SSZ.	SZAKSZOLGÁLATOT ELLÁTÓ INTÉZMÉNY	BEISKOLÁZÁSI KÖRZETE
1.	**Győr-Moson-Sopron Megyei Pedagógiai Szakszolgálat** 9025 Győr, Márvány u. 4. **OM azonosító: 101894**	**Győr-Moson-Sopron megye** közigazgatási területe (R. 1. § 13. pontja szerint)
1/a	Győr-Moson-Sopron Megyei Pedagógiai Szakszolgálat **Csornai** Tagintézménye 9300 Csorna, Erzsébet királyné utca 64.	**Csornai járás** területe (R. 1. § 6. pontja szerint)
1/b	Győr-Moson-Sopron Megyei Pedagógiai Szakszolgálat **Győri** Tagintézménye 9023 Győr, Török István utca 36. Telephelye (9023 Győr, Cirkeli út 31.) *Telephelye (9023 Győr, Kodály Zoltán u. 31.)*	**Győri járás** területe (R. 1. § 6. pontja szerint)
1/c	Győr-Moson-Sopron Megyei Pedagógiai Szakszolgálat **Kapuvári** Tagintézménye *9330 Kapuvár, Ifjúság utca 3.*	**Kapuvári járás** területe (R. 1. § 6. pontja szerint)
1/d	Győr-Moson-Sopron Megyei Pedagógiai Szakszolgálat **Mosonmagyaróvári** Tagintézménye 9200 Mosonmagyaróvár, Gorkij utca 3. Telephelye (9222 Hegyeshalom, Rákóczi Ferenc utca 13.) Telephelye (9241 Jánossomorja, Rákóczi Ferenc út 51.) Telephelye (9178 Hédervár, Fő utca 42.)	**Mosonmagyaróvári járás** területe (R. 1. § 6. pontja szerint)

SSZ.	SZAKSZOLGÁLATOT ELLÁTÓ INTÉZMÉNY	BEISKOLÁZÁSI KÖRZETE
1/e	Győr-Moson-Sopron Megyei Pedagógiai Szakszolgálat **Pannonhalmi** Tagintézménye 9090 Pannonhalma, Szabadság tér 21. *Telephelye (9081 Győrújbarát, Veres Péter utca 98.)*	**Pannonhalmi járás** területe (R. 1. § 6. pontja szerint)
1/f	Győr-Moson-Sopron Megyei Pedagógiai Szakszolgálat **Soproni** Tagintézménye 9400 Sopron, Mátyás király utca 18. *Telephelye (9400 Sopron, Lenkey utca 1-3.)*	**Soproni járás** területe (R. 1. § 6. pontja szerint)
1/g	Győr-Moson-Sopron Megyei Pedagógiai Szakszolgálat **Téti** Tagintézménye 9135 Rábaszentmihály, Béke utca 37. *Telephelye (9100 Tét, Fő u. 123.)*	**Téti járás** területe (R. 1. § 6. pontja szerint)

Győr, Jánossomorja, Mosonmagyaróvár városok vonatkozásában az egyes általános iskolák körzetéhez tartozó közterületek jegyzéke járásonkénti bontásban, jelen dokumentum mellékletét képezi.

Győr, 2023. március 13.

.....
Dr. Nagy Adél
tankerületi igazgató

Győri Tankerületi Központ
01

Cím: 9022 Győr, Liszt Ferenc utca 17.
Telefon: 06-96/795-234
E-mail: adel.nagy@kk.gov.hu

Adásvételi szerződés

amely létrejött egyrészről **Pusztai** [illegible] **l** (sz.: Pusztai [illegible], Mosonmagyaróvár, [illegible] an.: [illegible]a, szem. sz.: [illegible] 5, adósz.: [illegible]) 9200 Mosonmagyaróvár, Hold utca 11. 1. a. Tart.hely.: 9200 Mosonmagyaróvár, Bakó utca 1 C.ép. 2 em. 4 a. szám alatti lakos, (akinek nevében törvényes képviselője **Bianes** [illegible] (sz.: [illegible], Mosonmagyaróvár, [illegible], an.: [illegible], szem. sz.: [illegible] adósz.: [illegible]200 Mosonmagyaróvár, Hold utca 11 1. a szám alatti lakos jár el , **Dr. Vaskovics János Tamás** (sz.: Vaskovics János Tamás, Mosonmagyaróvár, [illegible] szem.sz: [illegible]sz.: [illegible]) 9200 Mosonmagyaróvár, Terv utca 40. sz. alatti lakos mint **állageladók,** és **Pusztai** [illegible] (sz.: [illegible]óvár, [illegible] 9200 Mosonmagyaróvár, Hold u. 11. 1. a. sz. alatti lakos mint holtig tartó haszonélvezeti jog jogosult, eladók (a továbbiakban együttesen: eladó),

másrészről Tét Város Önkormányzata (9100 Tét, Fő utca 88., képv.: Bánfi Lajos polgármester, stat. sz.: 15727880-8411-321-08, adószám: 15727880-2-08, törzskönyvi azonosító: 727882)**mint vevő,** között a keltezésben írt helyen és időben az alábbi feltételek szerint:

1./ Az eladó tulajdonát képezi mégpedig Pusztai [illegible] 2/3-ad, míg dr. Vaskovics János Tamás 1/3-ad tulajdoni részilletőségében a a **téti 775 hrsz.** alatt felvett, 258 m2 területű, lakóház, udvar terület megnevezésű belterületi ingatlan, amely természetben 9100 Tét, Győri út 5. A szám alatt fekszik. A szerződő felek rögzítik, hogy dr. Vaskovics János Tamás eladó tulajdonjogának bejegyzése jelenleg van folyamatban 281496/2023. számon a Járási Földhivatalnál.

Az ingatlan egészét terheli a Tét Város Önkormányzata javára bejegyzett elővásárlási jog valamint **Pusztai l** [illegible] (sz.: [illegible]l, [illegible] 35, adósz.: [illegible]) 9200 Mosonmagyaróvár, Hold utca 11. 1. a. Tart.hely.: 9200 Mosonmagyaróvár, Bakó utca 1 C.ép. 2 em. 4 a. szám alatti lakos 2/3-ad tulajdoni részilletőségének egészét **Pusztai** [illegible] (sz.: [illegible], Mosonmagyaróvár, [illegible], szem. sz.: [illegible] sz.: [illegible] 9200 Mosonmagyaróvár, Hold u. 11. 1. a. sz. alatti lakos javára bejegyzett holtig tartó haszonélvezeti jog terheli. Terheli továbbá az E.ON Észak-Dunántúli Áramhálózati Zrt. javára bejegyzett vezetékjog.

Egyebekben ingatlan per-, teher- és igénymentes, amelyért az eladó szavatol a megajándékozottnak.

A felek egyezően állapítják meg, hogy a vevő az ingatlant megtekintette, állapotát megismerte, megállapítják továbbá a felek, hogy az ingatlan jelenleg leromlott állagú, lakhatásra nem alkalmas.

Az eladó kijelenti és szavatol azért, hogy az ingatlan nincs bejelentve a (Cég)nyilvántartásba, mint gazdasági társaság, vagy társadalmi szervezet székhelye, telephelye, vagy fióktelepe, azt a vevőn kívül nem terheli harmadik személy elővásárlási joga.

Szavatol továbbá az eladó azért, hogy a birtokbaadáskor az ingatlant nem terheli, adó-, vagy adók módjára behajtható tartozás, sem egyéb közüzemi, vagy egyéb díjhátralék.

2./ Az 1./ pontban részletesen körülírt ingatlant vásárolja meg a vevő 1/1 arányban a

megtekintés után kölcsönösen kialkudott **bruttó 3.000.000,-Ft (Hárommillió forint)** vételár megfizetése fejében. (Tét Város Önkormányzat Képviselő-testületének 2023. július 11. napján felvett jegyzőkönyve 138/2023. (VII. 11.) sz. határozata alapján.). A szerződő felek rögzítik, hogy a vételár a bejegyzett holtig tartó haszonélvezeti jog ellenértékét is tartalmazza. A vételár a feleket az alábbiak szerint illeti:
-Pusztai [illegible]l eladót 1.200.000,-Ft,
- Dr. Vaskovics János Tamás eladót 1.000.000,-Ft,
- Pusztai [illegible] holtig tartó haszonélvezeti jog jogosultat 800.000,-Ft.

A kialkudott vételárat a felek a piaci viszonyok alapján megfelelőnek, méltányosnak és arányosnak tartják, a felek e szerződésük feltűnő értékaránytalanság jogcímén történő megtámadásának jogáról véglegesen és visszavonhatatlanul lemondanak.

3./ A vevő a Gyámhatóság jóváhagyását követő 3 (három) napon belül Pusztai [illegible] eladót illető vételár teljes összegét készpénzben fizeti meg Pusztai [illegible] részére, míg dr. Vaskovics János Tamás eladót és Pusztai [illegible] holtig tartó haszonélvezeti jog jogosultat illető vételárat legkésőbb jelen okirat aláírásától számított 3 (három) napon belül köteles megfizetni dr. Vaskovics János Tamás eladó nevén álló és az Erste Bank Hungary Zrt.-nél vezetett [illegible] -számú bankszámlájára. A teljesítés ezen módjához a szerződő felek jelen okirat aláírásával hozzájárulásukat adják. A szerződő felek rögzítik, hogy a vételár akkor minősül megfizetettnek amennyiben az az eladó számláján jóváírásra került.

4./ A vevő az ingatlan birtokába a vételár teljes kiegyenlítésével egyidejűleg lép - az eladó ezen időpontig köteles az ingatlan birtokát a vevőre átruházni 2013. évi V. tv. 5:3 § (1) bek. alapján, a vevő birtokba-lépése napjától kezdve viseli annak terheit, költségeit és a kárveszélyt, illetve húzza annak hasznait.

Birtokba-lépéskor a szerződő felek kötelesek rögzíteni az ingatlanhoz tartozó közüzemi mérőóra-állásokat, a költségek elszámolása a rögzített adatok alapján történik. A felek kötelezettséget vállalnak arra, hogy a rögzített adatok alapján a közüzemi mérőórákat a vevő nevére átíratja. Az eladó vállalja, hogy a birtokbaadásig esedékes, vagy akár későbbiekben esedékessé váló, de a birtokbaadást megelőzően keletkezett közüzemi díjakat a szolgáltató üzemek részére feltétel nélkül megfizeti.

Az ingatlanra vonatkozóan Energetikai Tanúsítvány elkészítése nem kötelező az épületek energetikai jellemzőinek tanúsításáról szóló 176/2008. sz. Kormány rendelet értelmében.

5./ A vevő jogosult jelen adásvételi szerződést tulajdonjog bejegyzési kérelemmel benyújtani az illetékes földhivatalhoz azzal, hogy a felek az Ingatlan-nyilvántartási tv. 47/A §. (1) bek. b) pontja alapján kérik az eljárás függőben tartását az eladó által a bejegyzési engedély benyújtására meghatározott időpontig, de legfeljebb **a jogszabályban előírt 6 hónap időtartamig**. Az eladó nyilatkozza, hogy az Inytv. 39 § (3). bek. f.) pontja alapján az adás-vételi szerződés földhivatali benyújtását követően a fenti időpontig a tulajdonjog-bejegyzési engedélyét megadja.

A szerződő felek rögzítik, hogy a szerződést az illetékes Gyámhivatalnak jóvá kell hagynia, illetve záradékkal ellátni.

6./ A szerződő felek közül a vevő magyarországi önkormányzat, míg az eladók közül dr. Vaskovics János Tamás és [illegible] cselekvőképes nagykorú magyar állampolgárok, míg kk. [illegible]ál életkoránál fogva cselekvőképtelen kiskorú magyar állampolgár, így a vevő tulajdonszerzéséhez az illetékes Járási Hivatal

Gyámhivatali Osztályának engedélyének vagy hozzájárulásának beszerzése szükséges.

7./ A vagyonátruházás és az ingatlan-nyilvántartási bejegyzés illetékét a vevő viseli.

A szerződő felek megértették az eljáró ügyvéd tájékoztatását a jogügyletre vonatkozó adó- és illeték-fizetési kötelezettségekre vonatkozó jogszabályok tartalmáról és az adóbevallási kötelezettségről, különös tekintettel az Szja. tv. 59-62. §.-nak, valamint az 1990. évi XCIII tv. 18-26. § rendelkezéseire.

A jelen okirat elkészítésével kapcsolatos költségek a vevőt terhelik.

A szerződő felek tudomásul veszik az eljáró ügyvéd tájékoztatását a jogügyletre vonatkozó adó- és illetékfizetési jogszabályok tartalmáról és az adóbevallási kötelezettségről.

A szerződő felek hozzájárulnak ahhoz, hogy az eljáró ügyvéd az általuk bemutatott személyazonosító okmányokról másolatot készítsen, az adatok nyilvántartására, ill. a pénzmosás és a terrorizmus finanszírozása megelőzéséről és megakadályozásáról szóló 2017. évi LIII. törvény rendelkezései alapján.

A szerződő felek kijelenti, hogy e jogügylet megkötésénél saját nevükben járnak el, honos joguk alapján nem minősülnek kiemelt közszereplőnek. A felek hozzájárulnak, hogy a Pmt. szerinti ügyfél átvilágítás során adataikat az eljáró ügyvéd a megbízás teljesítési körében kezelje.

A vevő tudomásul veszi, hogy jelen ügylettel összefüggésben teljes körű ügyvédi kitanítást, tájékoztatást megkapták, azonban kifejezetten adótanácsadó feladatkörbe tartozó tevékenységre, adó-optimalizációra vonatkozóan az eljáró ügyvédet tájékoztatási kötelezettség nem terheli a Magyar Ügyvédi Kamara 5/2008. (XI.27.) és 8/1999. (III.22.) szabályzatai alapján.

Eljáró ügyvéd tájékoztatja a feleket, hogy az összekötő és felhasználói berendezésekről, valamint a potenciálisan robbanásveszélyes közegben működő villamos berendezésekről és védelmi rendszerekről szóló 40/2017. (XII. 4.) NGM rendelet 1. számú mellékletének 1.13.2. f) pontjának fb) pontja alapján a lakóépületekben lévő lakások villamos berendezésén felülvizsgálat végzendő tulajdonosváltáskor, és az 1.13.3. pont alapján a felülvizsgálat csak akkor hagyható el, ha a következő két feltétel együttesen teljesül:

a) fázisonként 32 A-nél nem nagyobb névleges áramerősségű túláram védelem van, és

b) 30 mA-nél nem nagyobb érzékenységű áram-védőkapcsolóval védettek a felhasználói berendezések.

A felek egyezően kijelentik, hogy a felülvizsgálat a tárgyi ingatlan tekintetében elhagyható, mert a fenti két együttes feltétel teljesül.

8./ Az itt nem szabályozott kérdésekben a Ptk. XXXIII. fejezetében foglalt rendelkezések az irányadók.

9./ Jelen szerződésből fakadó bármely esetleges peres vita elbírálására a felek a Győri Járásbíróság, hatáskörének hiányában a Győri Törvényszék kizárólagos illetékességét kötik ki.

10./ A vevő jelen okirat aláírásával meghatalmazza **a Dr. ..... ügyvédet (9200 Mosonmagyaróvár, Városkapu tér 3. fsz. 3.),** hogy a szerződéssel

kapcsolatos ingatlan-nyilvántartási eljárásban őt teljes jogkörrel képviselje, mely meghatalmazást az eljáró ügyvéd ezen szerződés ellenjegyzésével elfogad.

A szerződő felek a szerződés 1-10./ pontjában foglaltakat átolvasták, megértették, és mint akaratukkal mindenben megegyezőt helybenhagyólag aláírták.

Kelt: Tét, 2023. .....

.....	.....	.....
Tét Város Önkormányzata vevő (képv.: Bánfi Lajos polgármester)	**[illegible] úgy mint kiskorú [illegible] eladó törvényes képviselője**	**Dr. Vaskovics János Tamás eladó**

.....

Pusztai [illegible]oltig tartó haszonélvezeti jog jogosult, eladó

Az Üt. 44. § alapján az okiratban megjelölt felek azonosítását elvégeztem, az okiratot a felek előttem saját kezűleg írták alá:
Készítette és ellenjegyezte:
Dr. ..... ügyvéd
KASZSZÁM:.....
Kelt: Tét, 2023.....

TISZTELT POLGÁRMESTER ASSZONY!

TISZTELT POLGÁRMESTER ÚR!

TÁRGY:

A TÉTI KISTÉRSÉG SOKORÓALJAI ÖNKORMÁNYZATAINAK TÖBBCÉLÚ TÁRSULÁSA TÁRSULÁSI MEGÁLLAPODÁS MÓDOSÍTÁSÁNAK MEGTÁRGYALÁSA, ELFOGADÁSA.

A Társulási megállapodás módosítása szükséges, mert a Társadalmi Esélyteremtési Főigazgatóság pályázatot hirdetett tanodai szolgáltatás befogadására és költségvetési támogatására. A pályázat benyújtásához a működési engedély módosítására van szükség, amely a Téti Kistérség Sokoróaljai Önkormányzatainak Többcélú Társulásának Társulási Megállapodásának és az alapító okiratának módosításával lehetséges. A változások végrehajtásához szükséges valamennyi önkormányzat Képviselő - testületének jóváhagyása.

A sikeres pályázat érdekében kérjük szíves jóváhagyásukat a szükséges módosítások elvégzésének vonatkozásában.

Határozati javaslat:

Tét Város Önkormányzata képviselő-testületének .....(.....) határozata:
Tét Város Önkormányzata képviselő-testülete elfogadja a Téti Kistérség Sokoróaljai Önkormányzatainak Többcélú Társulása Társulási Megállapodás módosítását. A módosításnak megfelelően változtatásra kerül a Téti Kistérség Sokoróaljai Önkormányzatainak Többcélú Társulás Alapító Okirata.
A képviselő-testület felhatalmazza Bánfi Lajos polgármestert a megállapodás aláírására.
Felelős: .....
Határidő: .....

Tét, 2023. 09. 26.

Tisztelettel:

TÉT VÁROS ÖNKORMÁNYZATA Győr-Moson-Sopron Megye 9100 Tét, Fő út 88. 1.

Bánfi Lajos
TKSÖTT elnök